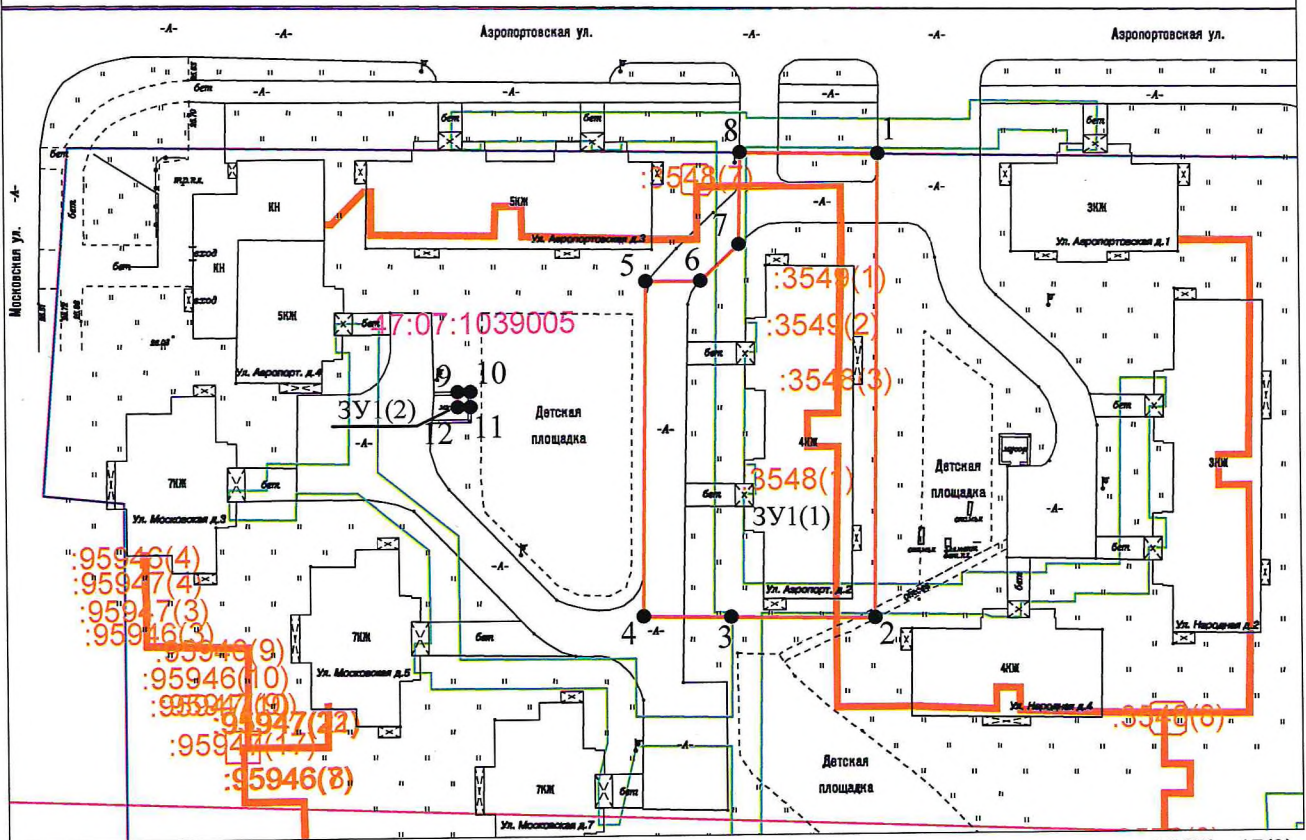


д.з.р.о.и.ш.о.в.с.к.а.я.2

Утверждена
 Постановлением администрации
 Всеволожского муниципального района
 Ленинградской области
 От _____ № _____

**Схема расположения земельного участка или земельных участков на
 кадастровом плане территории**

Площадь земельного участка - 1787 м ²					
Обозначение характерных точек границ			Координаты, м		
	X	Y		X	Y
1	2	3	4	5	6
ЗУ1(1)			ЗУ1(2)		
1	442623.97	2233524.85	9	442591.94	2233467.37
2	442560.63	2233524.00	10	442591.96	2233469.13
3	442560.89	2233504.45	11	442589.82	2233469.15
4	442561.07	2233492.52	12	442589.80	2233467.39
5	442606.86	2233493.23			
6	442606.81	2233500.68			
7	442611.77	2233505.91			
8	442624.36	2233506.21			



Масштаб 1:1000

МСК - 47(2)

Условные обозначения:

- 47.07.1039005 - номер кадастрового квартала
- 1 - характерная точка границы, сведения о которой позволяют определить её на местности
- (red line) - граница образуемого земельного участка
- (orange line) - ГКН недвижимости
- (green line) - ГКН земельных участков
- (yellow line) - ГКН зон с особыми условиями использования территории
- (pink line) - граница кадастрового деления

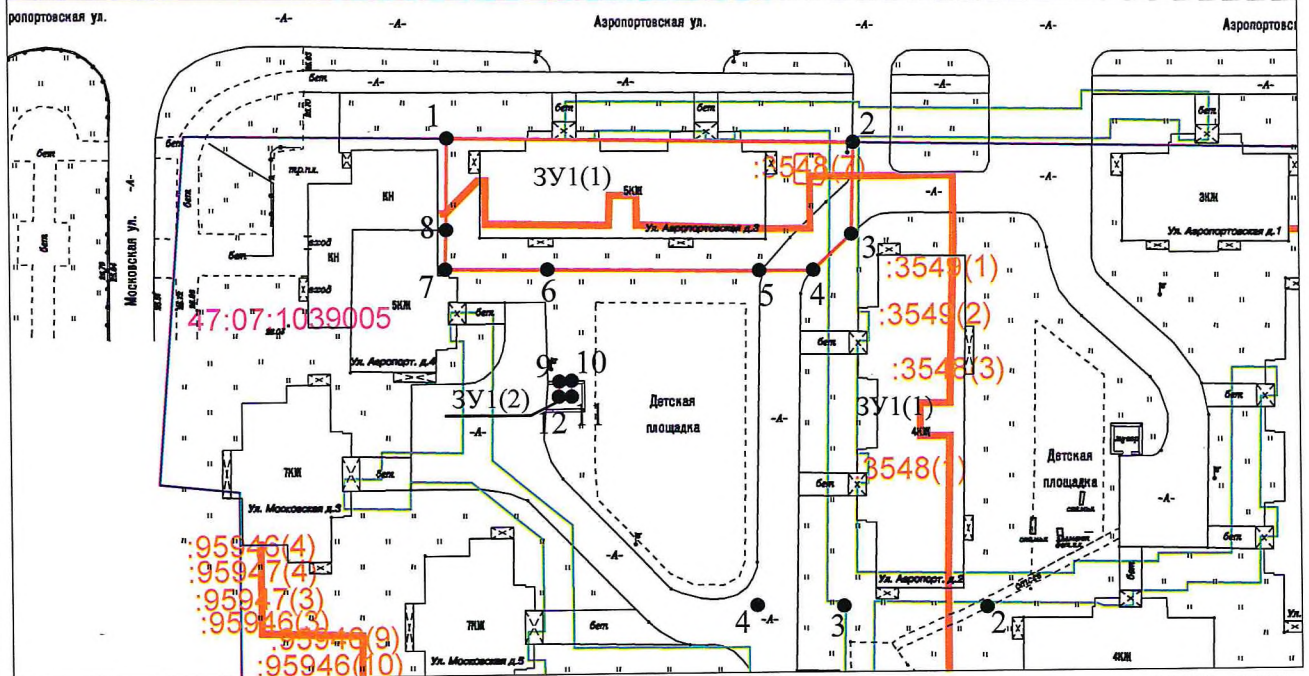
Аэропортская 3

Утверждена
 Постановлением администрации
 Всеволожского муниципального района
 Ленинградской области
 От _____ № _____

**Схема расположения земельного участка или земельных участков на
 кадастровом плане территории**

Площадь земельного участка - 981 м ²					
Обозначение характерных точек границ			Координаты, м		
	X	Y		X	Y
1	2	3	4	5	6
ЗУ1(1)			ЗУ1(2)		
1	442625.49	2233450.68	9	442591.92	2233465.67
2	442624.36	2233506.21	10	442591.94	2233467.37
3	442611.77	2233505.91	11	442589.80	2233467.39
4	442606.81	2233500.68	12	442589.78	2233465.69
5	442606.86	2233493.23			
6	442607.28	2233464.20			
7	442607.48	2233450.30			
8	442612.89	2233450.43			

:3538



Масштаб 1:1000

МСК - 47(2)

Условные обозначения:

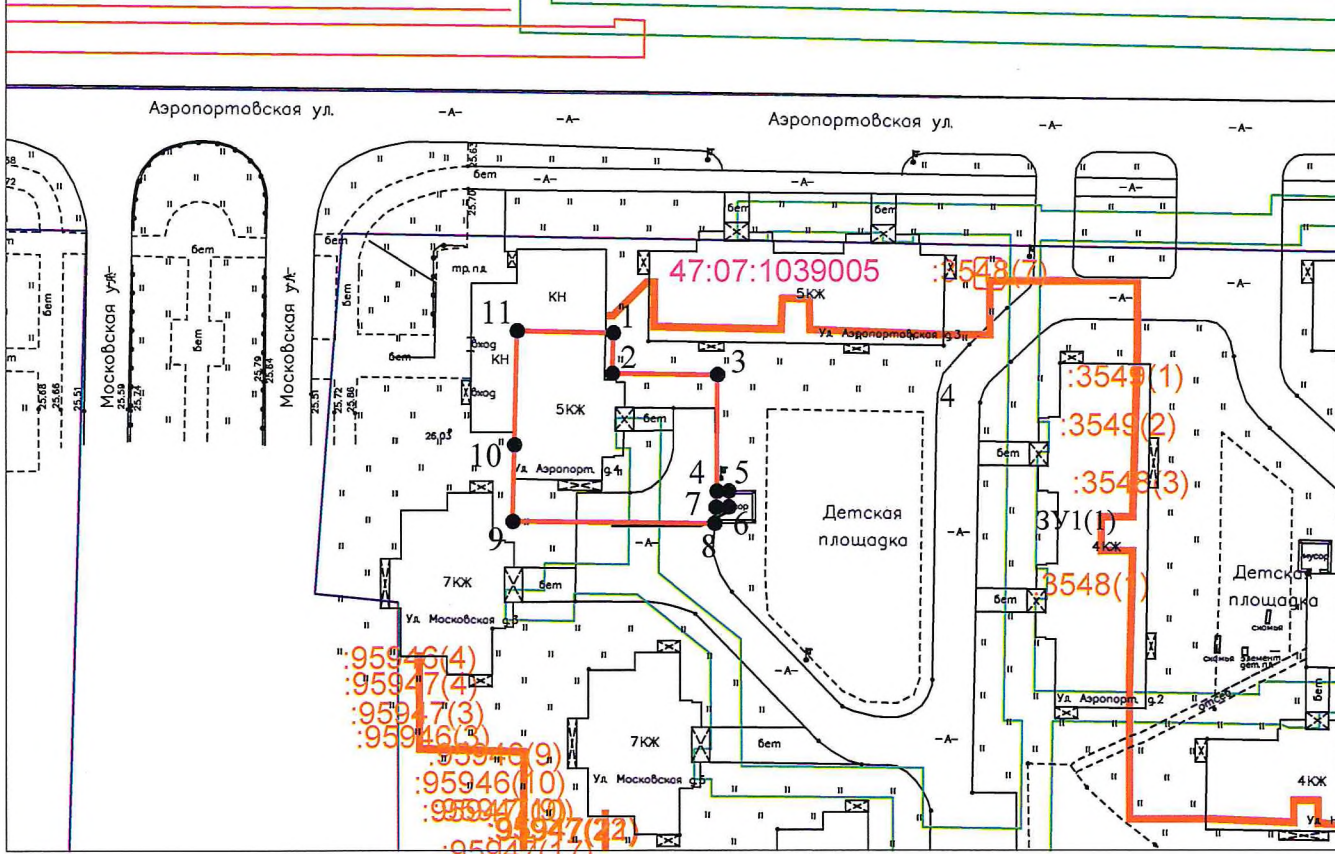
- 47.07.1039005 - номер кадастрового квартала
- 1 - характерная точка границы, сведения о которой позволяют определить её на местности
- - граница образуемого земельного участка
- - ГКН недвижимости
- - ГКН земельных участков
- - ГКН зон с особыми условиями использования территории
- - граница кадастрового деления

Аэропортская 4

Утверждена
 Постановлением администрации
 Всеволожского муниципального района
 Ленинградской области
 От _____ № _____

**Схема расположения земельного участка или земельных участков на
 кадастровом плане территории**

Условный номер земельного участка		
Площадь земельного участка - 601 м ²		
Обозначение характерных точек границ	Координаты, м	
	X	Y
1	2	3
1	442612.89	2233450.43
2	442607.48	2233450.30
3	442607.28	2233464.20
4	442591.90	2233464.12
5	442591.92	2233465.67
6	442589.78	2233465.69
7	442589.76	2233463.98
8	442587.64	2233463.81
9	442587.95	2233437.06
10	442598.07	2233437.31
11	442613.19	2233437.67



Масштаб 1:1000

МСК - 47(2)

Условные обозначения:

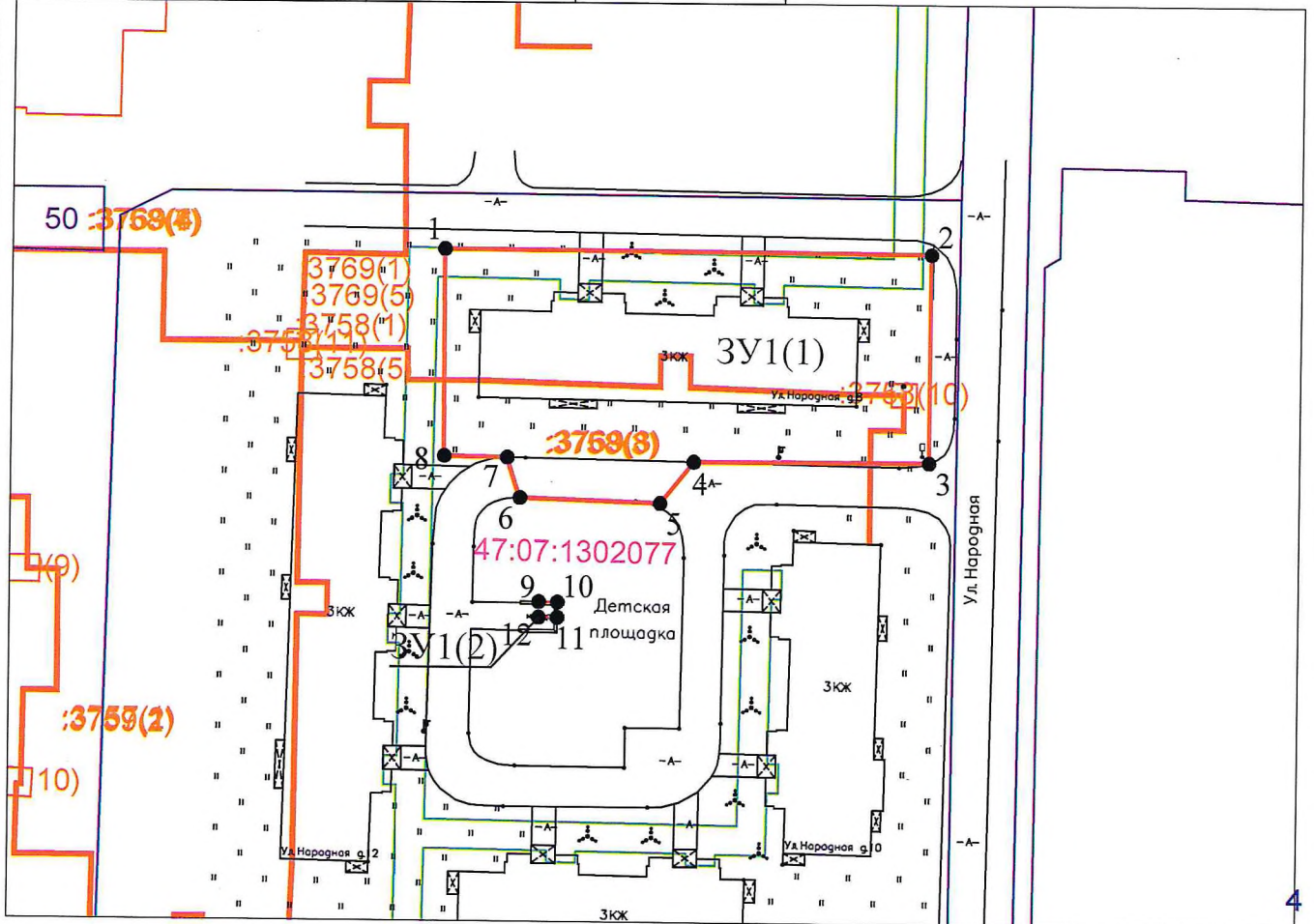
- 47.07.1039005 - номер кадастрового квартала
- 1 - характерная точка границы, сведения о которой позволяют определить её на местности
- - граница образуемого земельного участка
- - ГКН недвижимости
- - ГКН земельных участков
- - ГКН зон с особыми условиями использования территории
- - граница кадастрового деления

Народная 8

Утверждена
Постановлением администрации
Всеволожского муниципального района
Ленинградской области
От _____ № _____

Схема расположения земельного участка или земельных участков на кадастровом плане территории

Площадь земельного участка - 2042 м ²					
Обозначение характерных точек границ		Координаты, м			
	X	Y		X	Y
1	2	3	4	5	6
ЗУ1(1)			ЗУ1(2)		
1	442435.99	2233514.25	9	442387.60	2233527.56
2	442435.67	2233580.85	10	442387.54	2233530.11
3	442407.03	2233580.81	11	442385.47	2233530.09
4	442406.92	2233548.62	12	442385.49	2233527.55
5	442401.19	2233544.04			
6	442401.83	2233524.82			
7	442407.37	2233523.02			
8	442407.51	2233514.44			



Масштаб 1:1000

МСК - 47(2)

Условные обозначения:

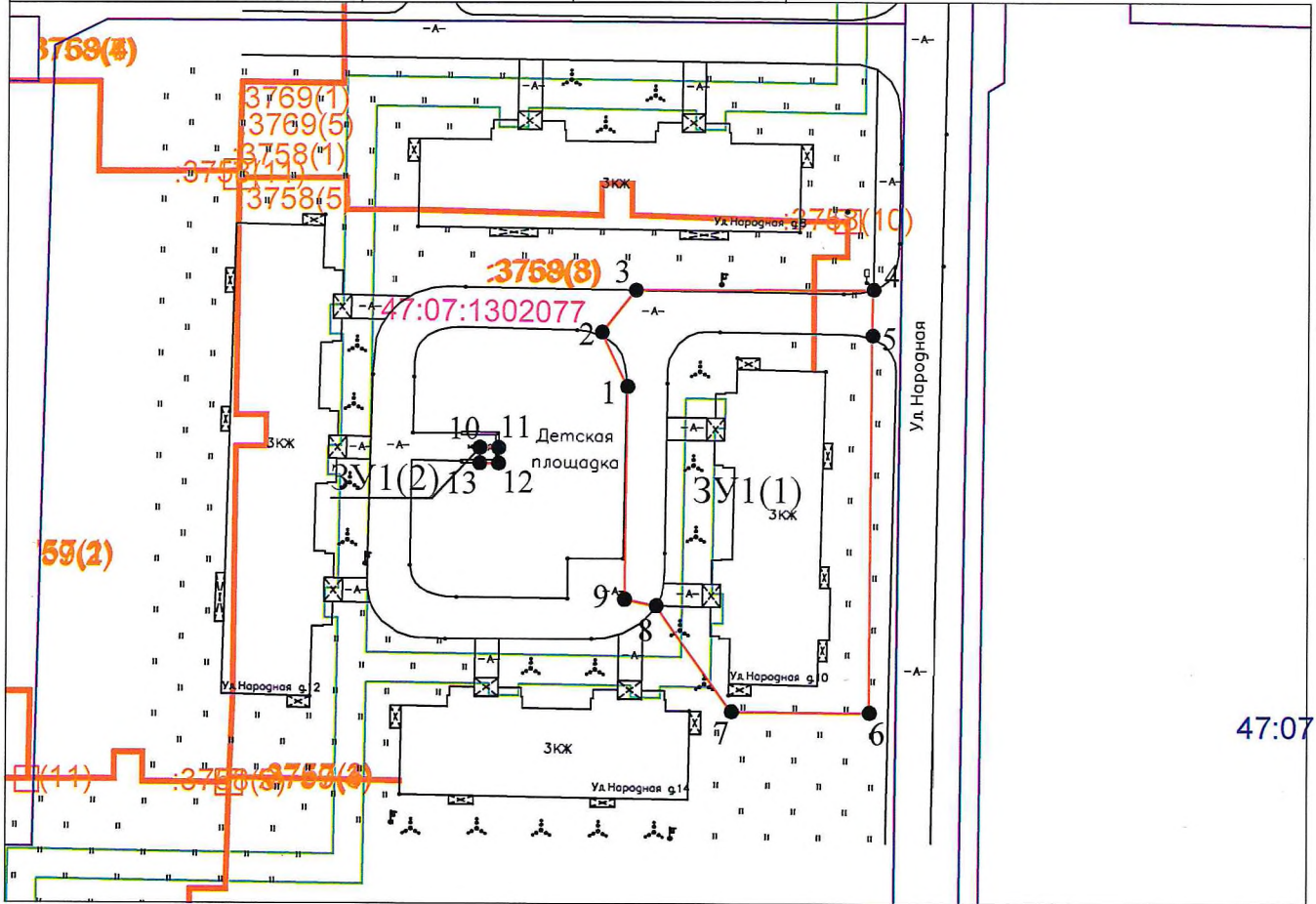
- 47.07.1302077 - номер кадастрового квартала
- 1 - характерная точка границы, сведения о которой позволяют определить её на местности
- (red) - граница образуемого земельного участка
- (black) - ГКН недвижимости
- (blue) - ГКН земельных участков
- (green) - ГКН зон с особыми условиями использования территории
- (purple) - граница кадастрового деления

Народная 10

Утверждена
Постановлением администрации
Всеволожского муниципального района
Ленинградской области
От _____ № _____

Схема расположения земельного участка или земельных участков на
кадастровом плане территории

Площадь земельного участка - 1791 м ²					
Обозначение характерных точек границ		Координаты, м			
	X	Y		X	Y
	2	3	4	5	6
ЗУ1(1)	1		ЗУ1(2)		
	2		10		
	3		11		
	4		12		
	5		13		
	6				
	7				
	8				
	9				



Масштаб 1:1000

МСК - 47(2)

Условные обозначения:

- 47:07:1302077 - номер кадастрового квартала
- 1 - характерная точка границы, сведения о которой позволяют определить её на местности
- (red) - граница образуемого земельного участка
- (orange) - ГКН недвижимости
- (grey) - ГКН земельных участков
- (green) - ГКН зон с особыми условиями использования территории
- (pink) - граница кадастрового деления

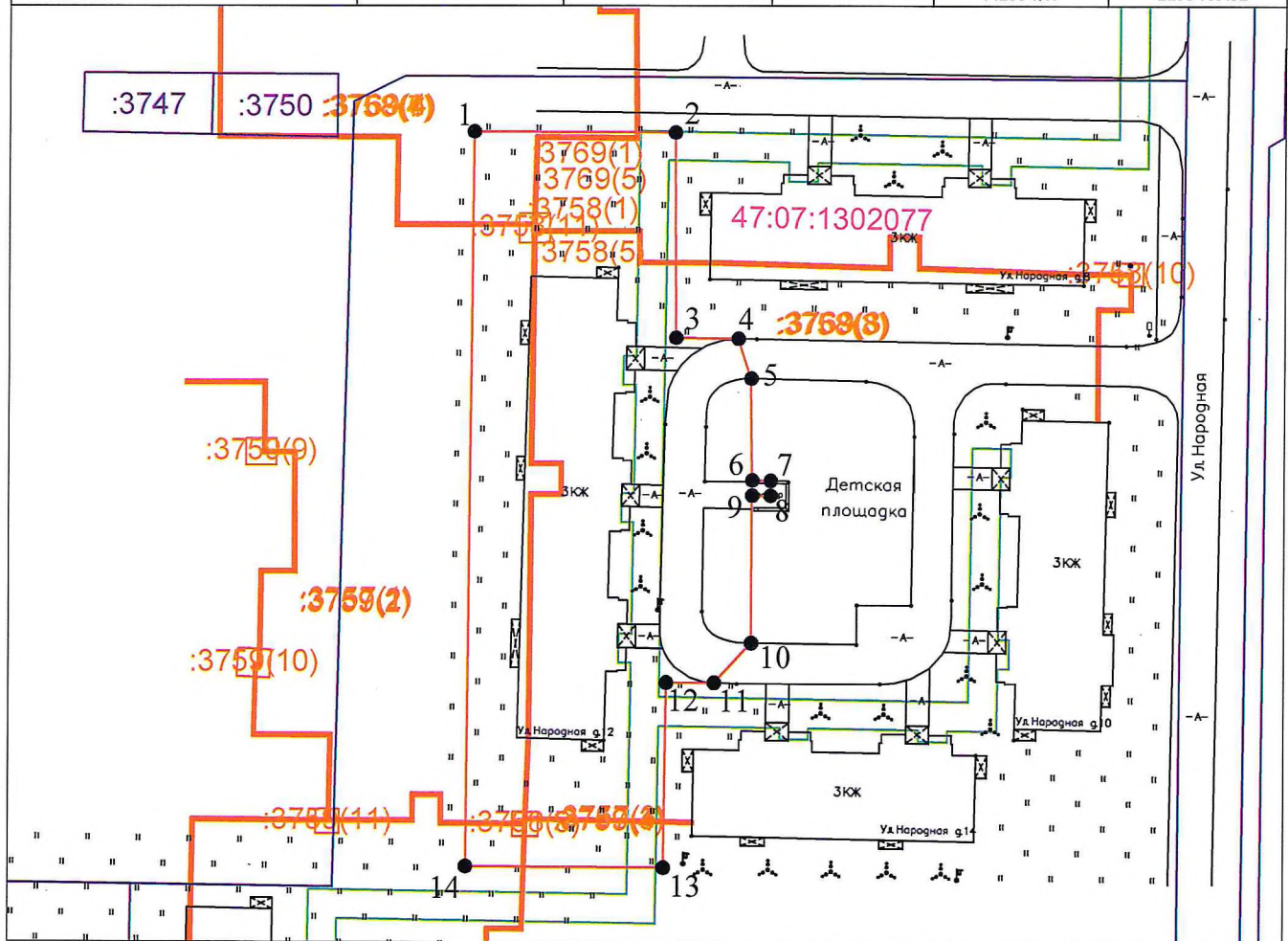
Начальная 12

Утверждена
Постановлением администрации
Всеволожского муниципального района
Ленинградской области
От _____ № _____

Схема расположения земельного участка или земельных участков на кадастровом плане территории

Площадь земельного участка - 3353 м²

Обозначение характерных точек границ	Координаты, м				
	X	Y	X	Y	X
1	2	3	4	5	6
1	442436.13	2233486.42	8	442385.49	2233527.55
2	442435.99	2233514.25	9	442385.51	2233525.02
3	442407.51	2233514.44	10	442365.14	2233524.93
4	442407.37	2233523.02	11	442359.65	2233519.85
5	442401.83	2233524.82	12	442359.67	2233513.23
6	442387.65	2233525.03	13	442334.06	2233512.90
7	442387.60	2233527.56	14	442334.19	2233485.52



Масштаб 1:1000

МСК - 47(2)

Условные обозначения:

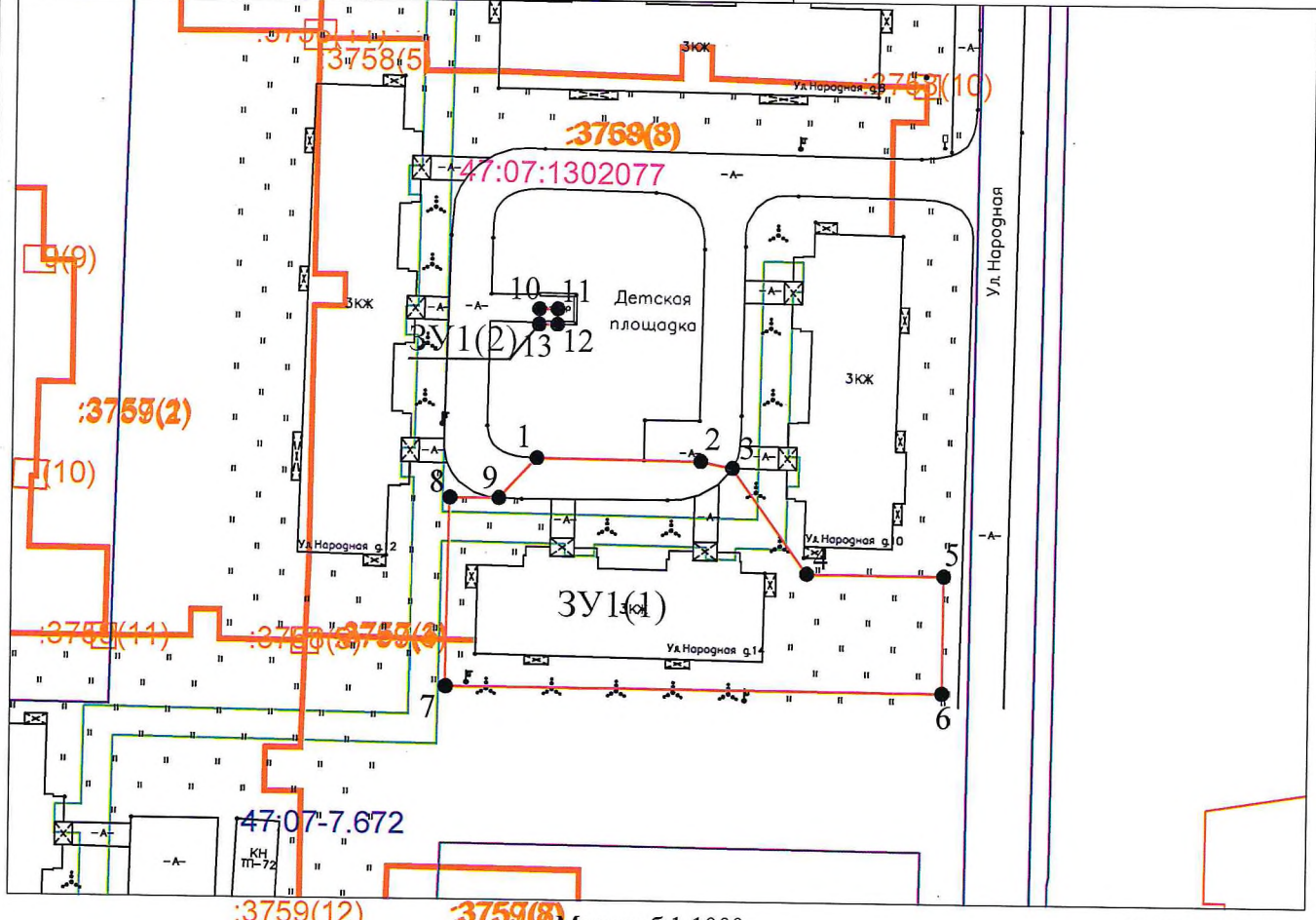
- 47:07:1302077 - номер кадастрового квартала
- 1 - характерная точка границы, сведения о которой позволяют определить её на местности
- - граница образуемого земельного участка
- - ГКН недвижимости
- - ГКН земельных участков
- - ГКН зон с особыми условиями использования территории
- - граница кадастрового деления

Числа 14

Утверждена
 Постановлением администрации
 Всеволожского муниципального района
 Ленинградской области
 От _____ № _____

**Схема расположения земельного участка или земельных участков на
 кадастровом плане территории**

Площадь земельного участка - 1680 м ²					
Обозначение характерных точек границ		Координаты, м			
	X	Y		X	Y
1	2	3	4	5	6
ЗУ1(1)			ЗУ1(2)		
1	442365.14	2233524.93	10	442385.51	2233525.02
2	442364.90	2233547.25	11	442385.49	2233527.55
3	442364.00	2233551.56	12	442383.39	2233527.54
4	442349.71	2233561.81	13	442383.41	2233525.01
5	442349.60	2233580.48			
6	442333.73	2233580.40			
7	442334.06	2233512.90			
8	442359.67	2233513.23			
9	442359.65	2233519.85			



Масштаб 1:1000

МСК - 47(2)

Условные обозначения:

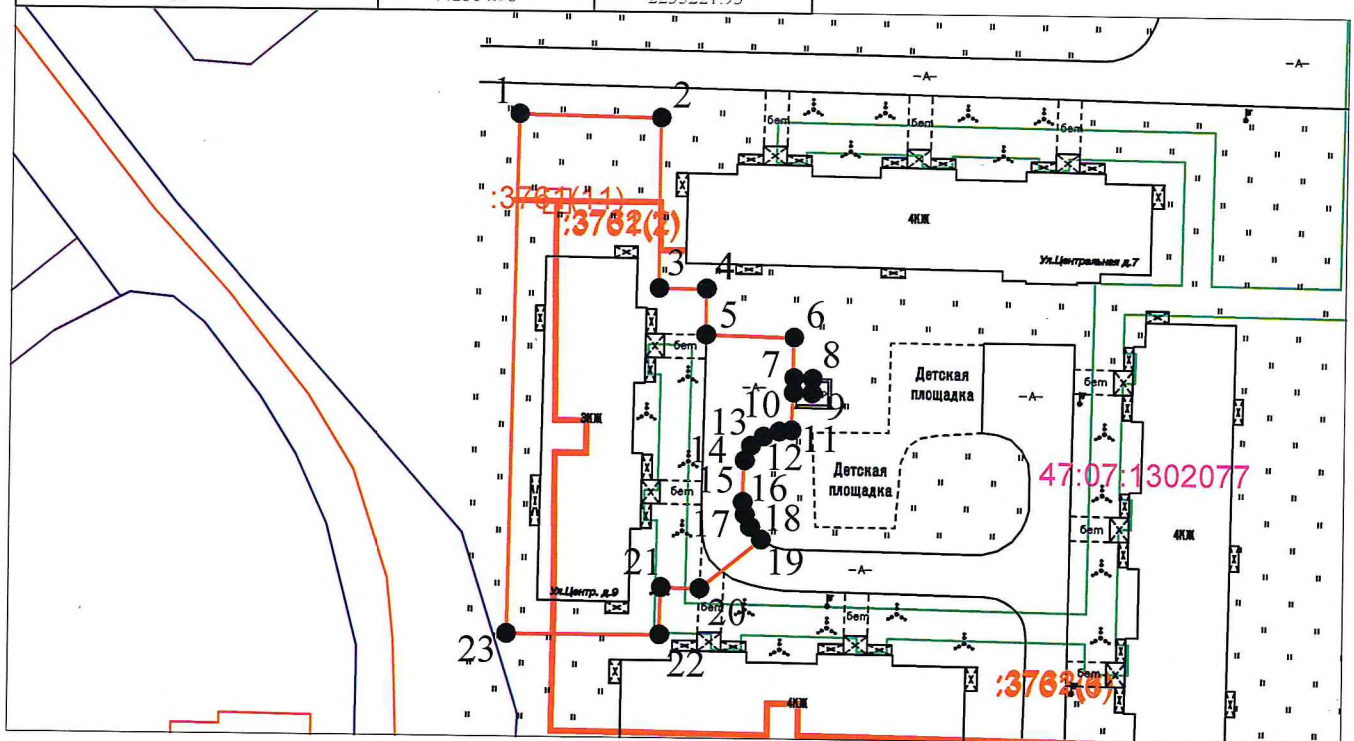
- 47.07.1302077 - номер кадастрового квартала
- 1 - характерная точка границы, сведения о которой позволяют определить её на местности
- (red) - граница образуемого земельного участка
- (orange) - ГКН недвижимости
- (green) - ГКН земельных участков
- (blue) - ГКН зон с особыми условиями использования территории
- (purple) - граница кадастрового деления

центр.9

Утверждена
Постановлением администрации
Всеволожского муниципального района
Ленинградской области
От _____ № _____

Схема расположения земельного участка или земельных участков на кадастровом плане территории

Условный номер земельного участка					
Площадь земельного участка - 1827 м ²					
Обозначение характерных точек границ	Координаты, м				
	X	Y	X	Y	
	2	3	4	5	6
1	442410.78	2233191.69	16	442359.50	2233221.74
2	442410.40	2233210.36	17	442357.82	2233222.02
3	442387.73	2233210.36	18	442356.20	2233222.74
4	442387.71	2233216.61	19	442354.53	2233224.19
5	442381.63	2233216.61	20	442348.03	2233216.16
6	442381.37	2233228.26	21	442348.12	2233211.04
7	442375.98	2233228.32	22	442341.88	2233210.92
8	442375.90	2233230.79	23	442341.84	2233190.72
9	442373.96	2233230.76			
10	442374.03	2233228.28			
11	442369.03	2233228.09			
12	442368.85	2233226.43			
13	442368.17	2233224.37			
14	442366.94	2233222.72			
15	442364.98	2233221.93			



Масштаб 1:1000

МСК - 47(2)

Условные обозначения:

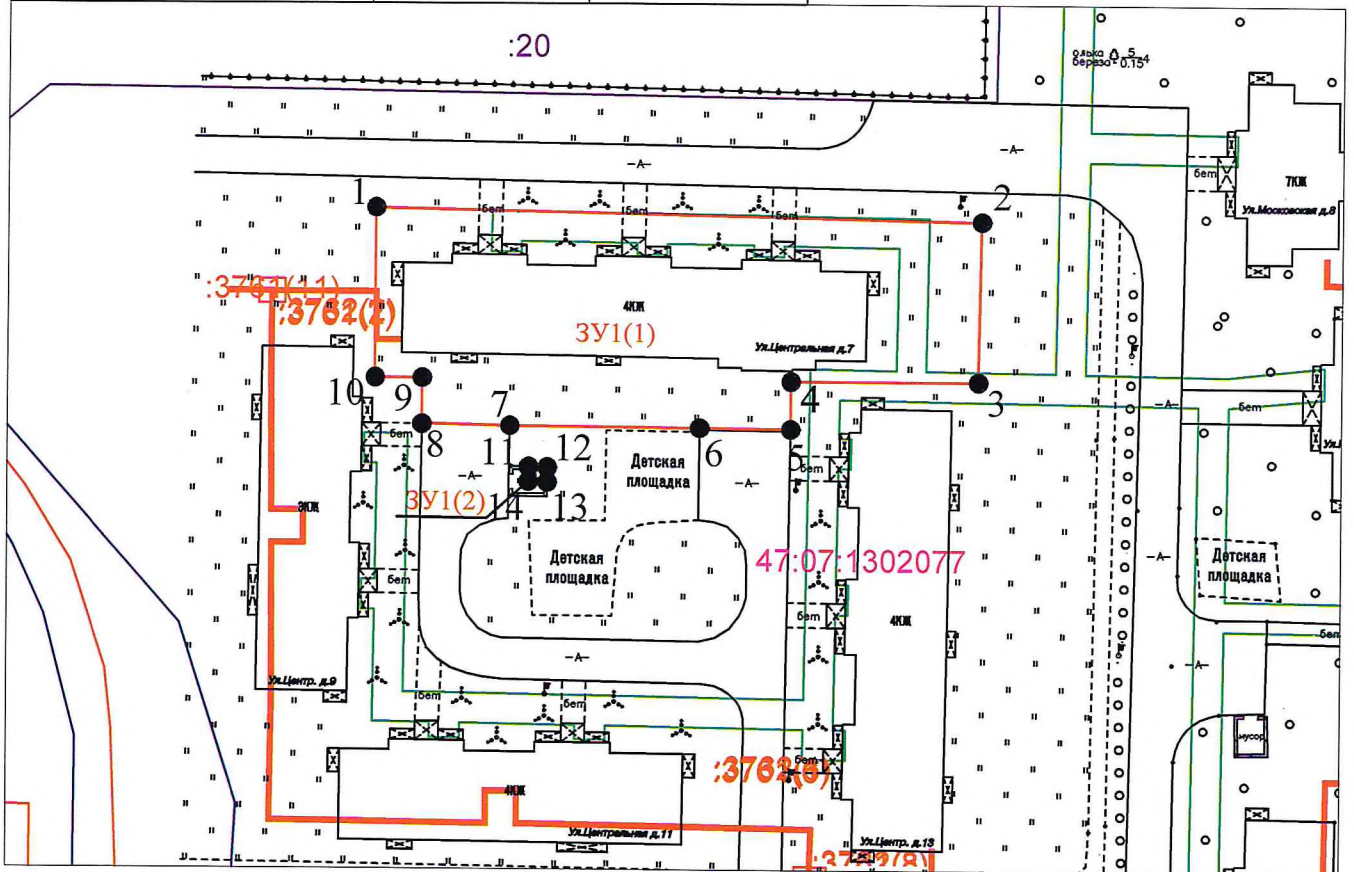
- 47.07.1302077 - номер кадастрового квартала
- :20 - кадастровый номер земельного участка
- 1 - характерная точка границы, сведения о которой позволяют определить её на местности
- (red) - граница образуемого земельного участка
- (pink) - ГКН недвижимости
- (blue) - ГКН земельных участков
- (grey) - ГКН зон с особыми условиями использования территории
- (green) - граница кадастрового деления

лист № 1

Утверждена
Постановлением администрации
Всеволожского муниципального района
Ленинградской области
От _____ № _____

Схема расположения земельного участка или земельных участков на кадастровом плане территории

Площадь земельного участка - 2077 м ²					
Обозначение характерных точек границ			Координаты, м		
ЗУ1(1)					
	X	Y		X	Y
1	2	3	4	5	6
1	442410.40	2233210.36	ЗУ1(2)		
2	442408.77	2233290.49	11	442375.90	2233230.78
3	442387.39	2233290.18	12	442375.83	2233233.27
4	442387.39	2233265.39	13	442373.88	2233233.24
5	442381.03	2233265.39	14	442373.96	2233230.76
6	442381.14	2233253.37			
7	442381.37	2233228.26			
8	442381.63	2233216.61			
9	442387.71	2233216.61			
10	442387.73	2233210.36			



Масштаб 1:1000

МСК - 47(2)

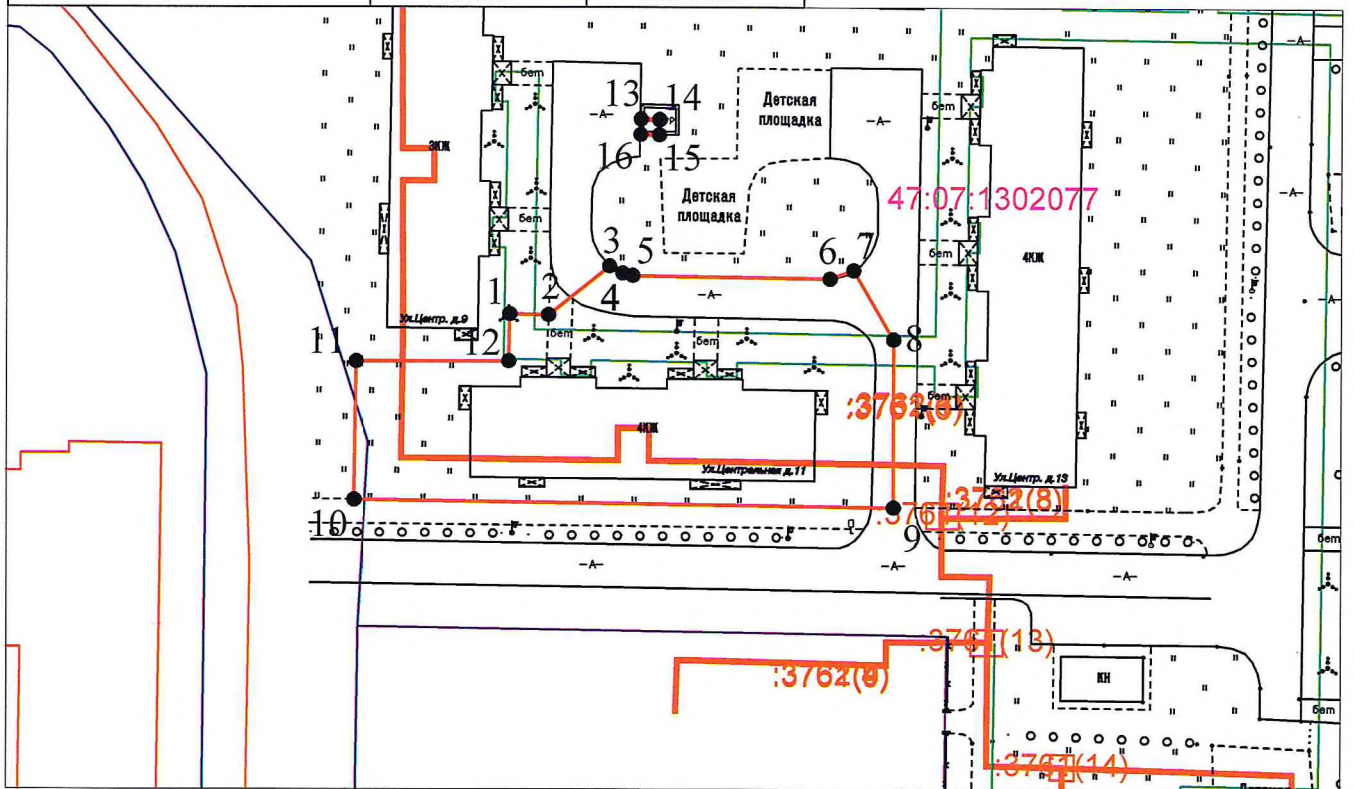
Условные обозначения:

- 47:07:1302077 - номер кадастрового квартала
- :20 - кадастровый номер земельного участка
- 1 - характерная точка границы, сведения о которой позволяют определить её на местности
- (red line) - граница образуемого земельного участка
- (orange line) - ГКН недвижимости
- (purple line) - ГКН земельных участков
- (green line) - ГКН зон с особыми условиями использования территории
- (blue line) - граница кадастрового деления

Утверждена
Постановлением администрации
Всеволожского муниципального района
Ленинградской области
От _____ № _____

Схема расположения земельного участка или земельных участков на
кадастровом плане территории

Условный номер земельного участка					
Площадь земельного участка - 1859 м ²					
Обозначение характерных точек границ		Координаты, м			
	X	Y		X	Y
1	2	3	4	5	6
ЗУ(1)			ЗУ1(2)		
1	442348.12	2233211.04	13	442374.03	2233228.28
2	442348.03	2233216.16	14	442373.96	2233230.76
3	442354.53	2233224.19	15	442371.97	2233230.73
4	442353.58	2233225.91	16	442372.01	2233228.25
5	442353.27	2233227.25			
6	442352.85	2233253.34			
7	442353.99	2233256.45			
8	442344.80	2233261.74			
9	442322.50	2233261.77			
10	442323.51	2233190.47			
11	442341.84	2233190.72			
12	442341.88	2233210.92			



Масштаб 1:1000

МСК - 47(2)

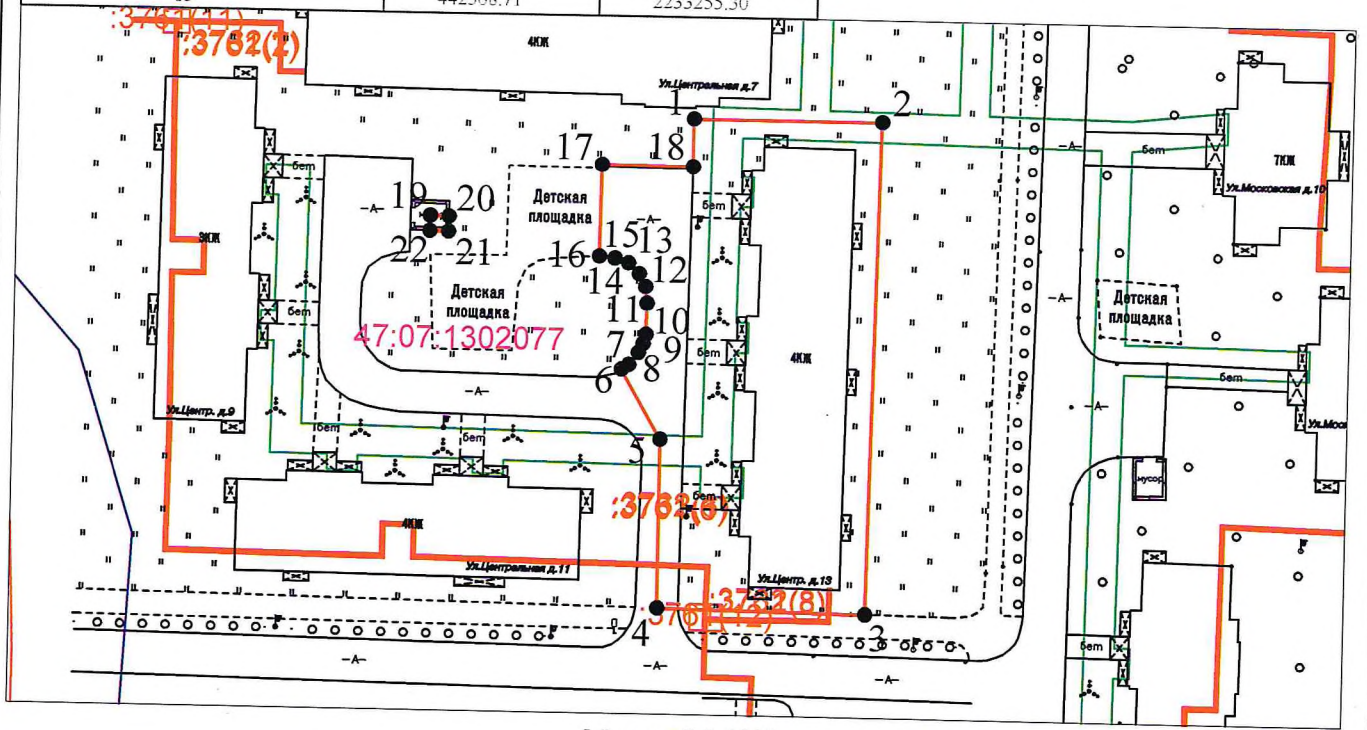
Условные обозначения:

- 47.07.1302077 - номер кадастрового квартала
- :20 - кадастровый номер земельного участка
- 1 - характерная точка границы, сведения о которой позволяют определить её на местности
- - граница образуемого земельного участка
- - ГКН недвижимости
- - ГКН земельных участков
- - ГКН зон с особыми условиями использования территории
- - граница кадастрового деления

Утверждена
Постановлением администрации
Всеволожского муниципального района
Ленинградской области
От _____ № _____

Схема расположения земельного участка или земельных участков на кадастровом плане территории

Условный номер земельного участка					
Площадь земельного участка - 1972 м ²					
Обозначение характерных точек границ		Координаты, м			
	X	Y	X	Y	
1	2	3	4	5	6
ЗУ(1)			ЗУ(2)		
1	442387.39	2233265.39	16	442368.96	2233253.25
2	442387.39	2233290.18	17	442381.14	2233253.36
3	442322.17	2233289.24	18	442381.03	2233265.39
4	442322.50	2233261.77	19	442373.96	2233230.76
5	442344.80	2233261.74	20	442373.88	2233233.24
6	442354.00	2233256.44	21	442371.94	2233233.21
7	442354.62	2233257.40	22	442371.97	2233230.73
8	442356.25	2233258.63			
9	442357.41	2233259.22			
10	442358.67	2233259.59			
11	442362.82	2233259.65			
12	442365.01	2233259.42			
13	442366.68	2233258.54			
14	442368.10	2233257.10			
15	442368.71	2233255.30			



Масштаб 1:1000

МСК - 47(2)

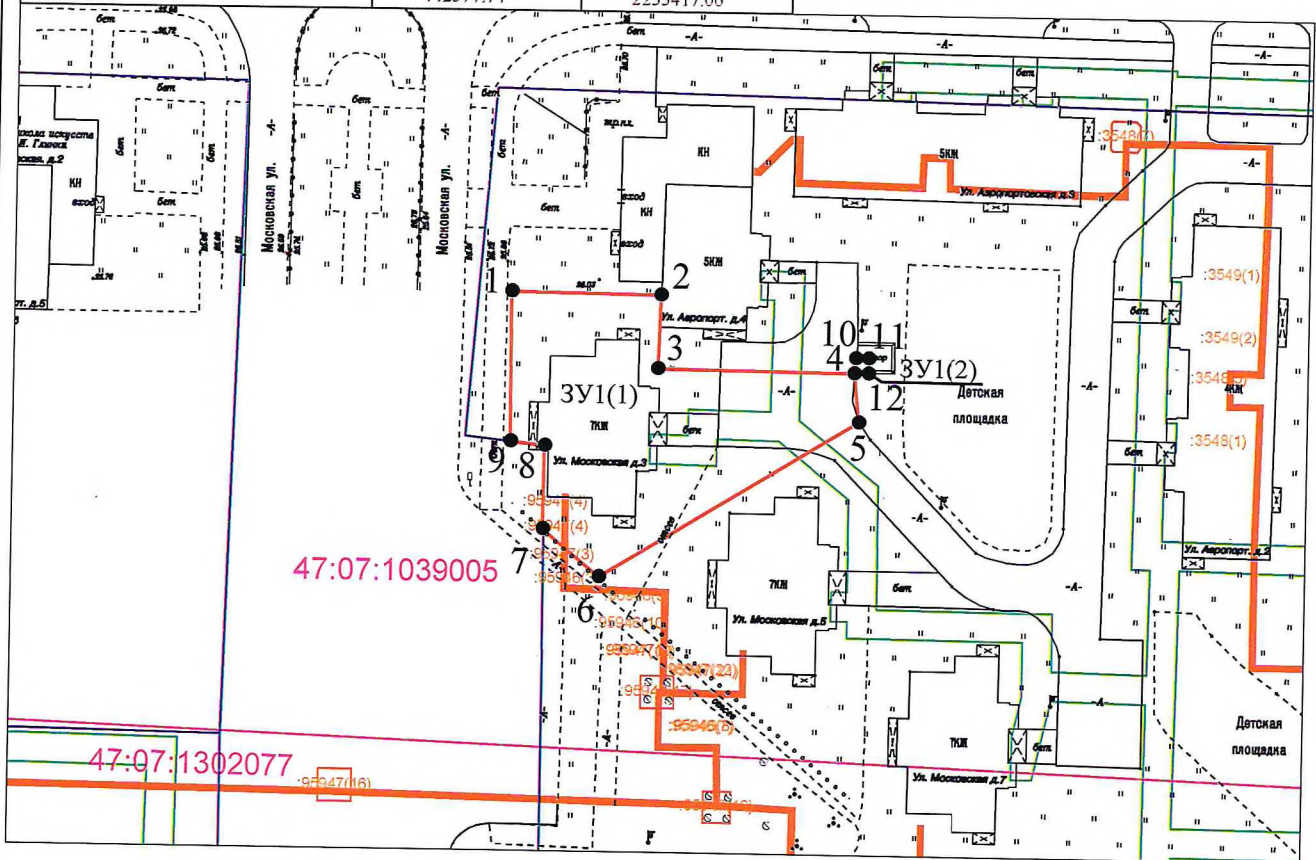
Условные обозначения:

- 47:07:1302077 - номер кадастрового квартала
- :20 - кадастровый номер земельного участка
- 1 - характерная точка границы, сведения о которой позволяют определить её на местности
- (orange) - граница образуемого земельного участка
- (red) - ГКН недвижимости
- (green) - ГКН земельных участков
- (blue) - ГКН зон с особыми условиями использования территории
- (purple) - граница кадастрового деления

Утверждена
 Постановлением администрации
 Всеволожского муниципального района
 Ленинградской области
 От _____ № _____

Схема расположения земельного участка или земельных участков на
 кадастровом плане территории

Площадь земельного участка - 1070 м ²					
Обозначение характерных точек границ			Координаты, м		
	X	Y		X	Y
1	2	3	4	5	6
ЗУ1(1)			ЗУ1(2)		
1	442598.27	2233416.93	10	442589.76	2233463.98
2	442598.07	2233437.31	11	442589.78	2233465.69
3	442587.95	2233437.06	12	442587.66	2233465.70
4	442587.64	2233463.81	4	442587.64	2233463.81
5	442580.93	2233464.48			
6	442559.44	2233429.46			
7	442565.87	2233421.73			
8	442577.24	2233421.81			
9	442577.74	2233417.06			



47:07:1039005

47:07:1302077

Масштаб 1:1000

МСК - 47(2)

Условные обозначения:

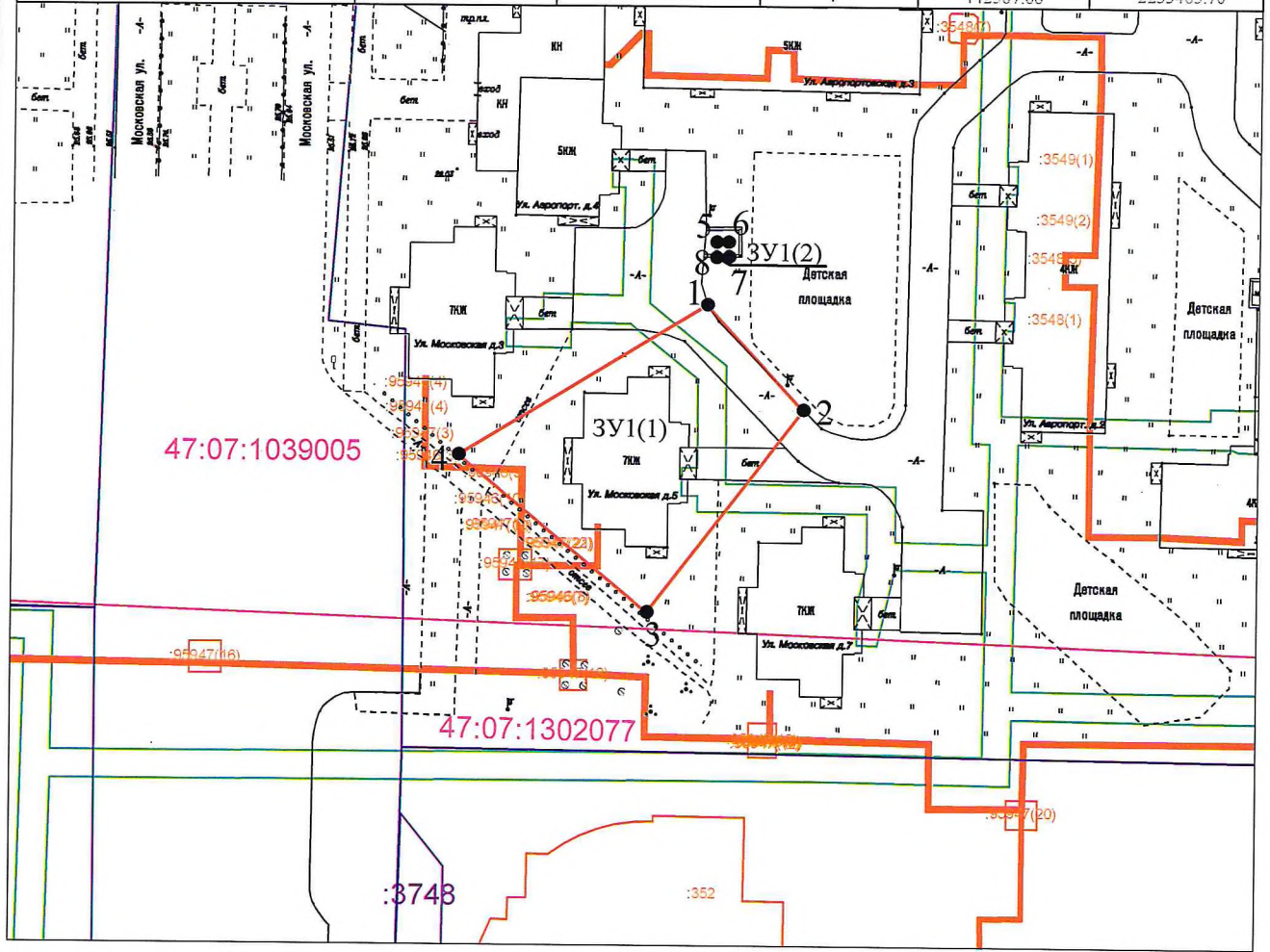
- 47:07:1039005 - номер кадастрового квартала
- 1 - характерная точка границы, сведения о которой позволяют определить её на местности
- (thick red) - граница образуемого земельного участка
- (red) - ГКН недвижимости
- (blue) - ГКН земельных участков
- (green) - ГКН зон с особыми условиями использования территории
- (purple) - граница кадастрового деления

Москва № 5

Утверждена
 Постановлением администрации
 Всеволожского муниципального района
 Ленинградской области
 От _____ № _____

**Схема расположения земельного участка или земельных участков на
 кадастровом плане территории**

Площадь земельного участка - 1042 м²					
Обозначение характерных точек границы			Координаты, м		
	X	Y		X	Y
1	2	3	4	5	6
ЗУ1(1)			ЗУ1(2)		
1	442580.93	2233464.48	10	442589.78	2233465.69
2	442566.02	2233478.14	11	442589.80	2233467.39
3	442537.14	2233456.31	12	442587.67	2233467.40
4	442559.44	2233429.47	4	442587.66	2233465.70



Масштаб 1:1000

МСК - 47(2)

Условные обозначения:

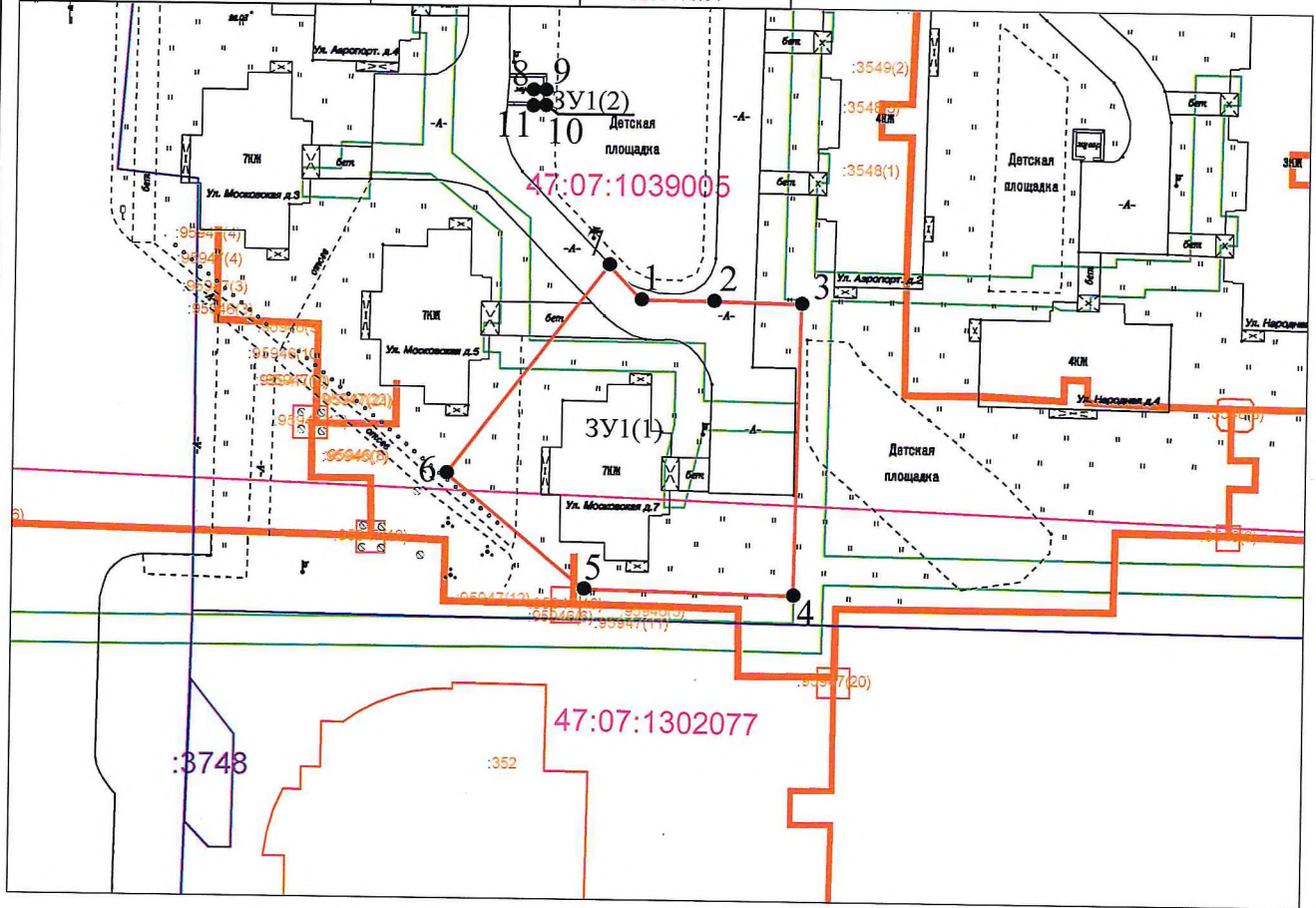
- 47.07.1039005 - номер кадастрового квартала
- 1 - характерная точка границы, сведения о которой позволяют определить её на местности
- (red) - граница образуемого земельного участка
- (blue) - ГКН недвижимости
- (green) - ГКН земельных участков
- (pink) - ГКН зон с особыми условиями использования территории
- (magenta) - граница кадастрового деления

Минимальная 7

Утверждена
Постановлением администрации
Всеволожского муниципального района
Ленинградской области
От _____ № _____

Схема расположения земельного участка или земельных участков на
кадастровом плане территории

Площадь земельного участка - 1565 м ²					
Обозначение характерных точек границ			Координаты, м		
	X	Y		X	Y
1	2	3	4	5	6
ЗУ1(1)			ЗУ1(2)		
1	442561.23	2233482.54	8	442589.80	2233467.39
2	442561.07	2233492.52	9	442589.82	2233469.15
3	442560.89	2233504.45	10	442587.69	2233469.16
4	442520.78	2233503.82	11	442587.67	2233467.40
5	442521.41	2233475.25			
6	442537.14	2233456.31			
7	442566.02	2233478.14			



Масштаб 1:1000

МСК - 47(2)

Условные обозначения:

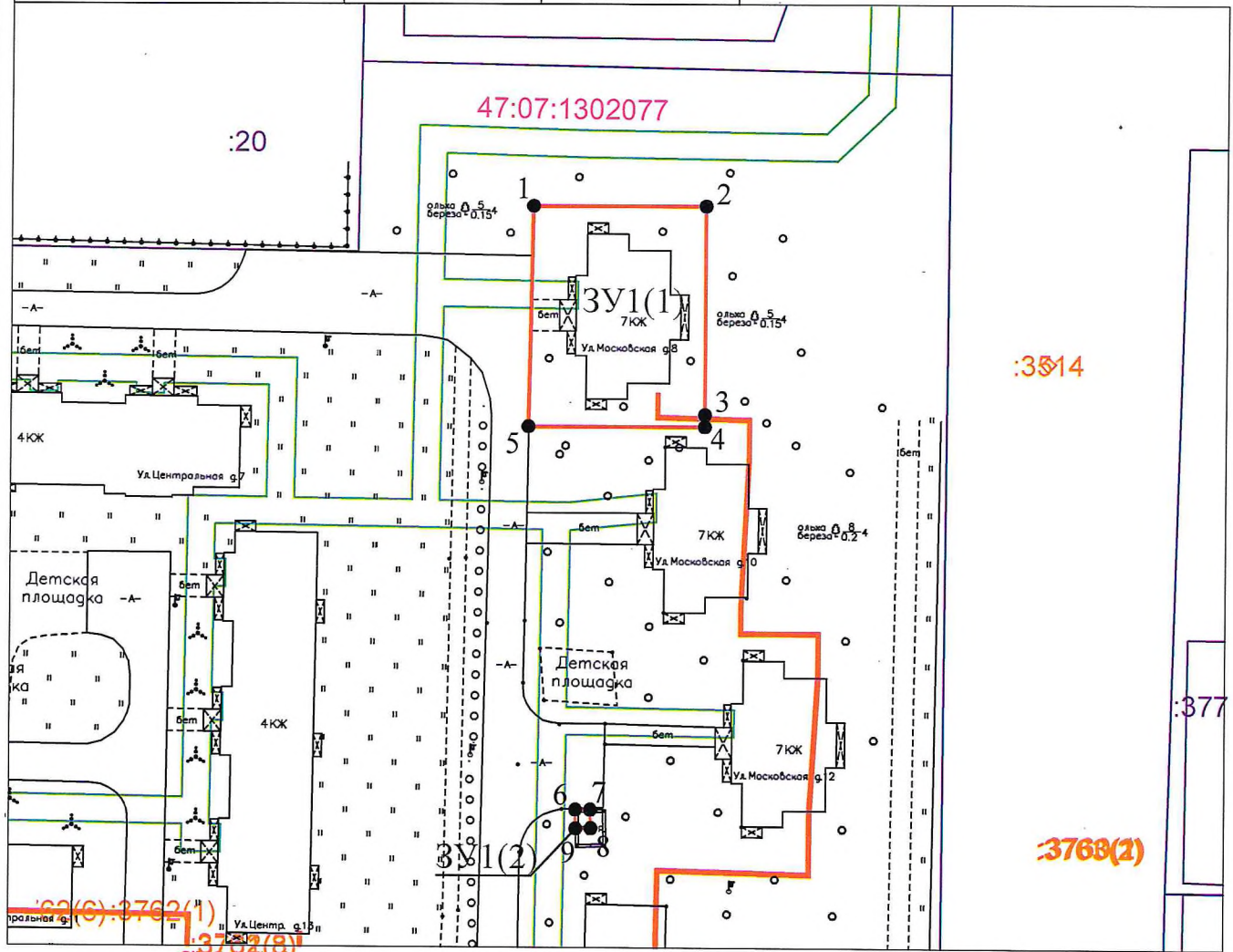
- 47:07:1039005
47:07:1302077 - номер кадастрового квартала
- 1 - характерная точка границы, сведения о которой позволяют определить её на местности
- (orange) - граница образуемого земельного участка
- (red) - ГКН недвижимости
- (blue) - ГКН земельных участков
- (green) - ГКН зон с особыми условиями использования территории
- (pink) - граница кадастрового деления

Московская 8

Утверждена
 Постановлением администрации
 Всеволожского муниципального района
 Ленинградской области
 От _____ № _____

**Схема расположения земельного участка или земельных участков на
 кадастровом плане территории**

Площадь земельного участка - 823 м ²					
Обозначение характерных точек границ		Координаты, м			
	X	Y		X	Y
1	2	3	4	5	6
ЗУ1(1)			ЗУ1(2)		
1	442431.55	2233317.71	6	442343.65	2233324.34
2	442431.55	2233342.81	7	442343.65	2233326.51
3	442401.08	2233342.81	8	442340.94	2233326.56
4	442399.34	2233342.81	9	442340.91	2233324.38
5	442399.36	2233317.16			



Масштаб 1:1000

МСК - 47(2)

Условные обозначения:

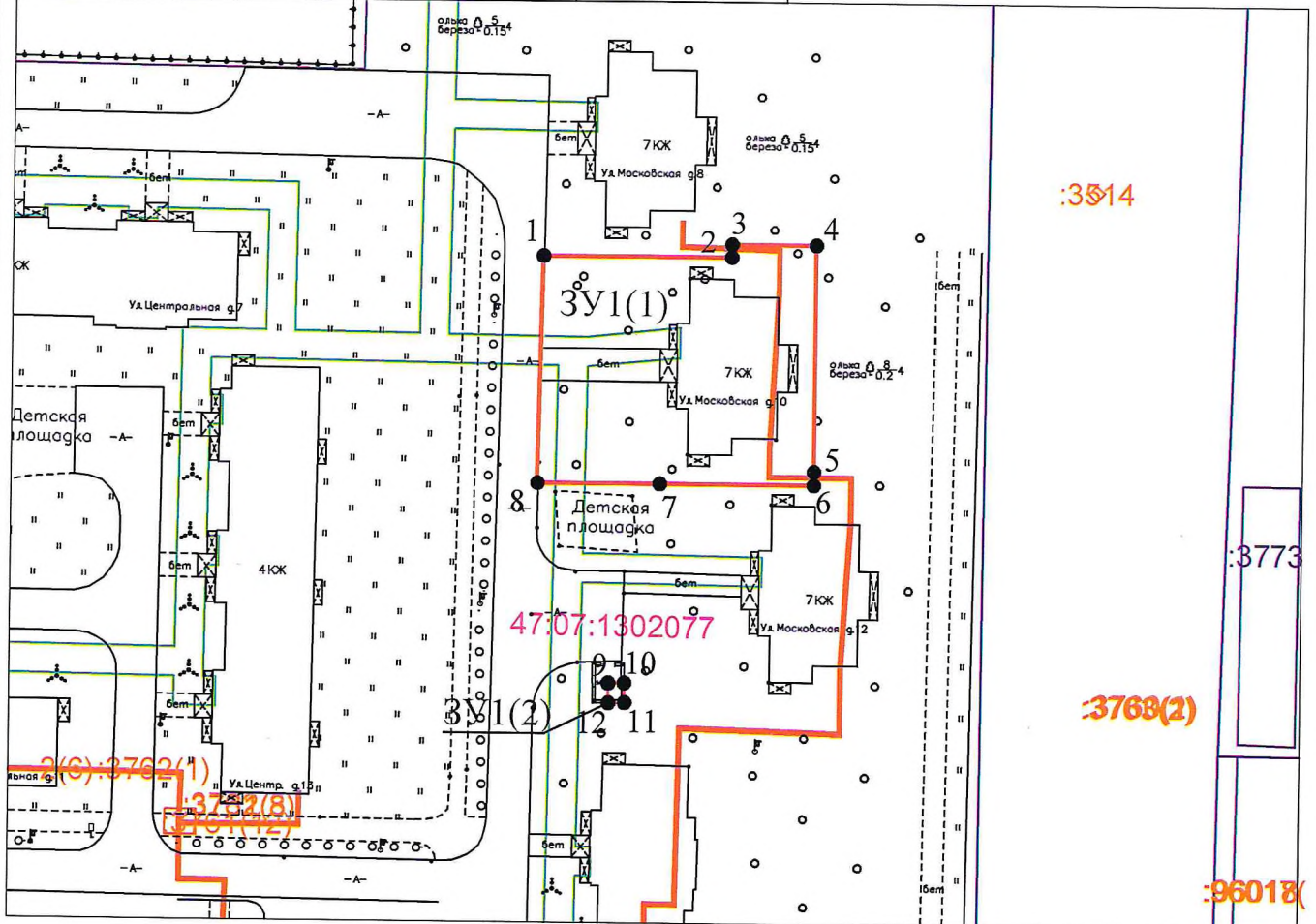
- 47.07.1302077 - номер кадастрового квартала
- 1 - характерная точка границы, сведения о которой позволяют определить её на местности
- (red line) - граница образуемого земельного участка
- (orange line) - ГКН недвижимости
- (blue line) - ГКН земельных участков
- (green line) - ГКН зон с особыми условиями использования территории
- (purple line) - граница кадастрового деления

Московская 10

Утверждена
 Постановлением администрации
 Всеволожского муниципального района
 Ленинградской области
 От _____ № _____

**Схема расположения земельного участка или земельных участков на
 кадастровом плане территории**

Площадь земельного участка - 1193 м ²					
Обозначение характерных точек границ	Координаты, м				
	X	Y		X	Y
1	2	3	4	5	6
ЗУ1(1)	ЗУ1(2)				
1	442399.36	2233317.16	9	442340.94	2233326.56
2	442399.34	2233342.81	10	442340.96	2233328.73
3	442401.08	2233342.81	11	442338.27	2233328.79
4	442401.08	2233354.39	12	442338.22	2233326.58
5	442370.06	2233354.39			
6	442368.23	2233354.39			
7	442368.23	2233333.27			
8	442368.25	2233316.63			



Масштаб 1:1000

МСК - 47(2)

Условные обозначения:

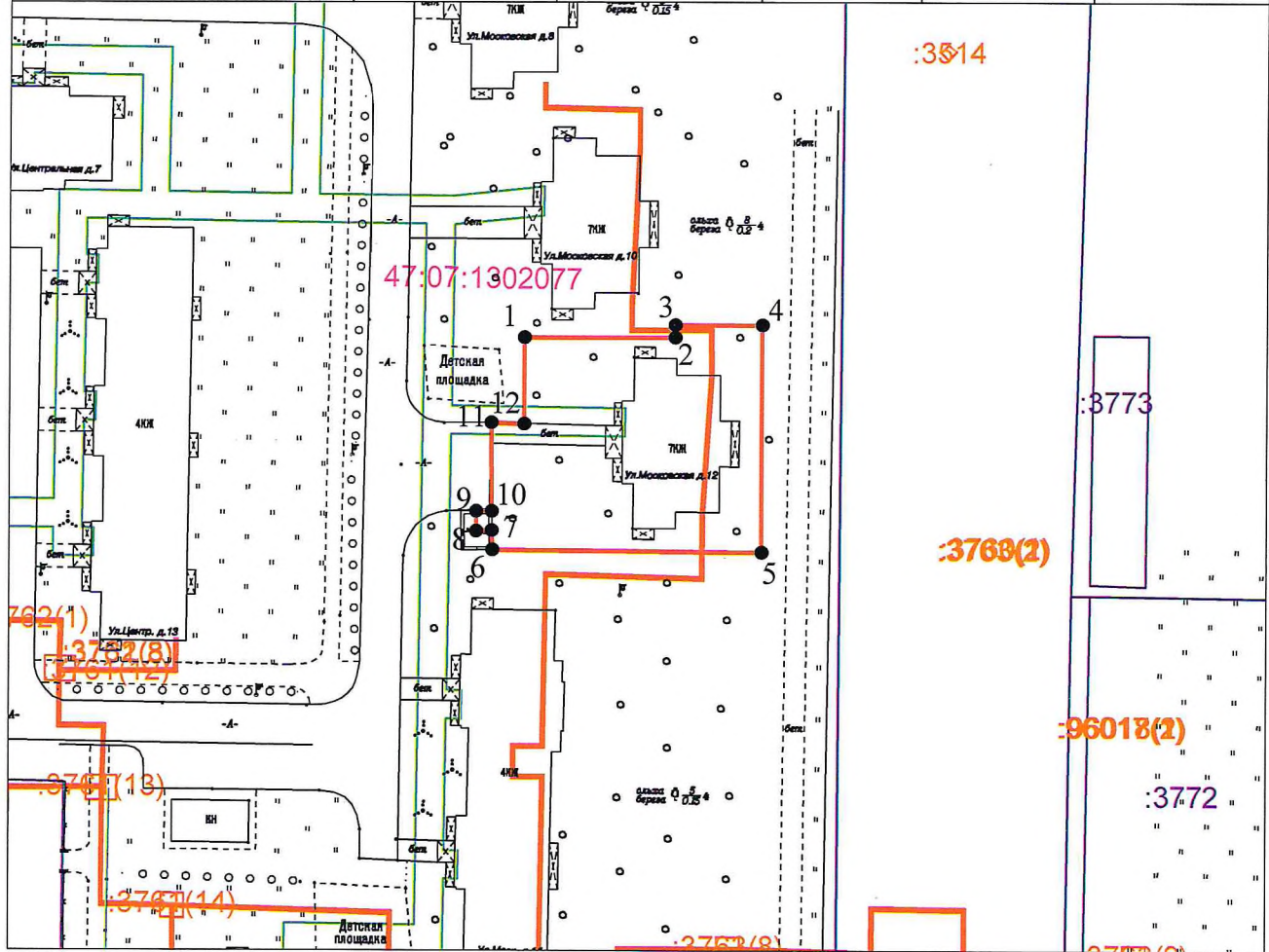
- 47:07:1302077 - номер кадастрового квартала
- 1 - характерная точка границы, сведения о которой позволяют определить её на местности
- - граница образуемого земельного участка
- - ГКН недвижимости
- - ГКН земельных участков
- - ГКН зон с особыми условиями использования территории
- - граница кадастрового деления

Утверждена
Постановлением администрации
Всеволожского муниципального района
Ленинградской области
От _____ № _____

Схема расположения земельного участка или земельных участков на
кадастровом плане территории

Площадь земельного участка - 1113 м²

Обозначение характерных точек границ	Координаты, м				
	X	Y		X	Y
	2	3	4	5	6
1	442368.23	2233333.27	7	442340.96	2233328.73
2	442368.23	2233354.39	8	442340.94	2233326.56
3	442370.06	2233354.39	9	442343.66	2233326.51
4	442370.06	2233366.53	10	442343.66	2233328.68
5	442337.96	2233366.53	11	442356.18	2233328.58
6	442338.27	2233328.79	12	442356.05	2233333.27



Масштаб 1:1000

МСК - 47(2)

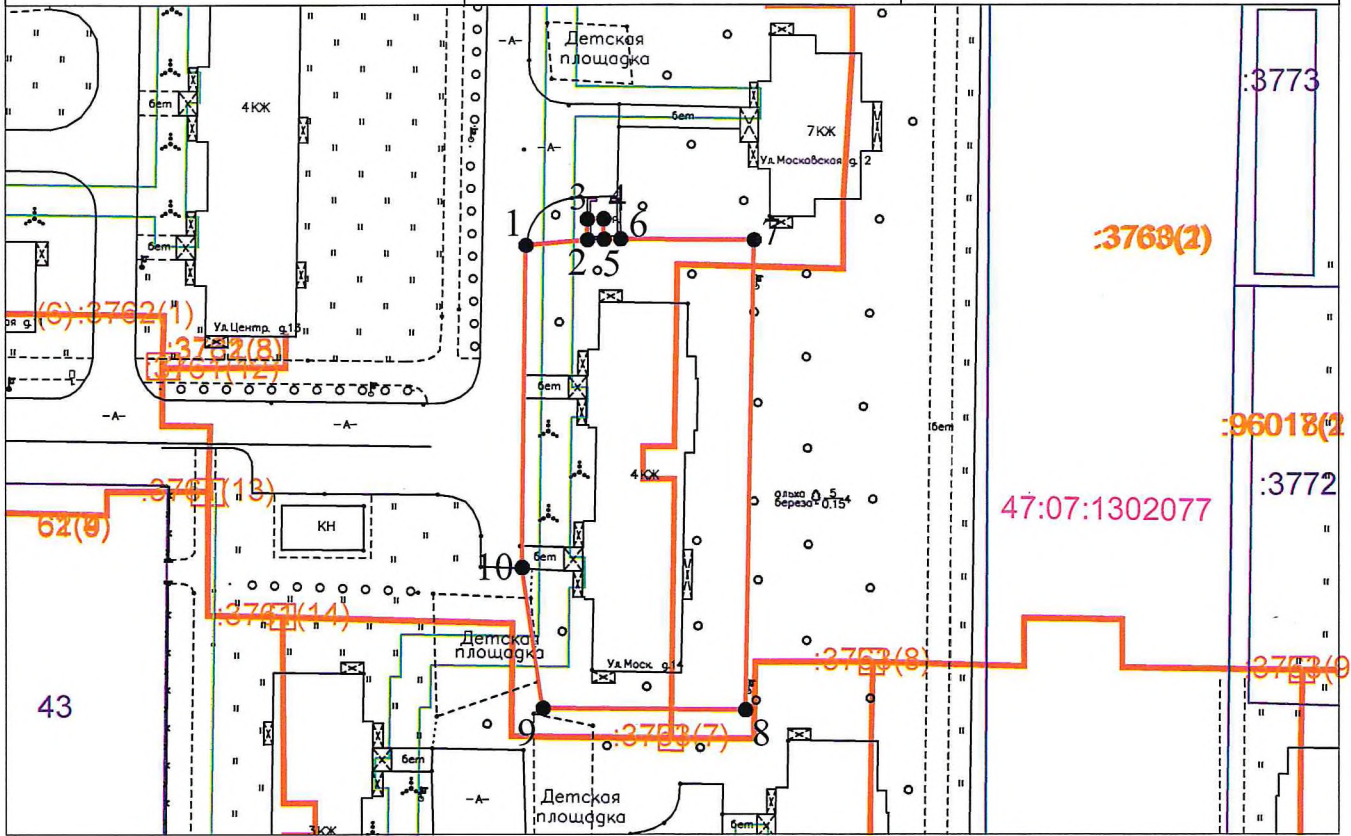
Условные обозначения:

- 47:07:1302077 - номер кадастрового квартала
- 1 - характерная точка границы, сведения о которой позволяют определить её на местности
- (red) - граница образуемого земельного участка
- (orange) - ГКН недвижимости
- (black) - ГКН земельных участков
- (green) - ГКН зон с особыми условиями использования территории
- (blue) - граница кадастрового деления

Утверждена
 Постановлением администрации
 Всеволожского муниципального района
 Ленинградской области
 От _____ № _____

**Схема расположения земельного участка или земельных участков на
 кадастровом плане территории**

Условный номер земельного участка		
Площадь земельного участка - 1841 м ²		
Обозначение характерных точек границ	Координаты, м	
	X	Y
1	2	3
1	442337.44	2233316.26
2	442338.17	2233324.43
3	442340.91	2233324.38
4	442340.94	2233326.56
5	442338.22	2233326.58
6	442338.27	2233328.79
7	442338.12	2233346.45
8	442275.83	2233345.25
9	442276.06	2233318.46
10	442294.71	2233315.71



Масштаб 1:1000

МСК - 47(2)

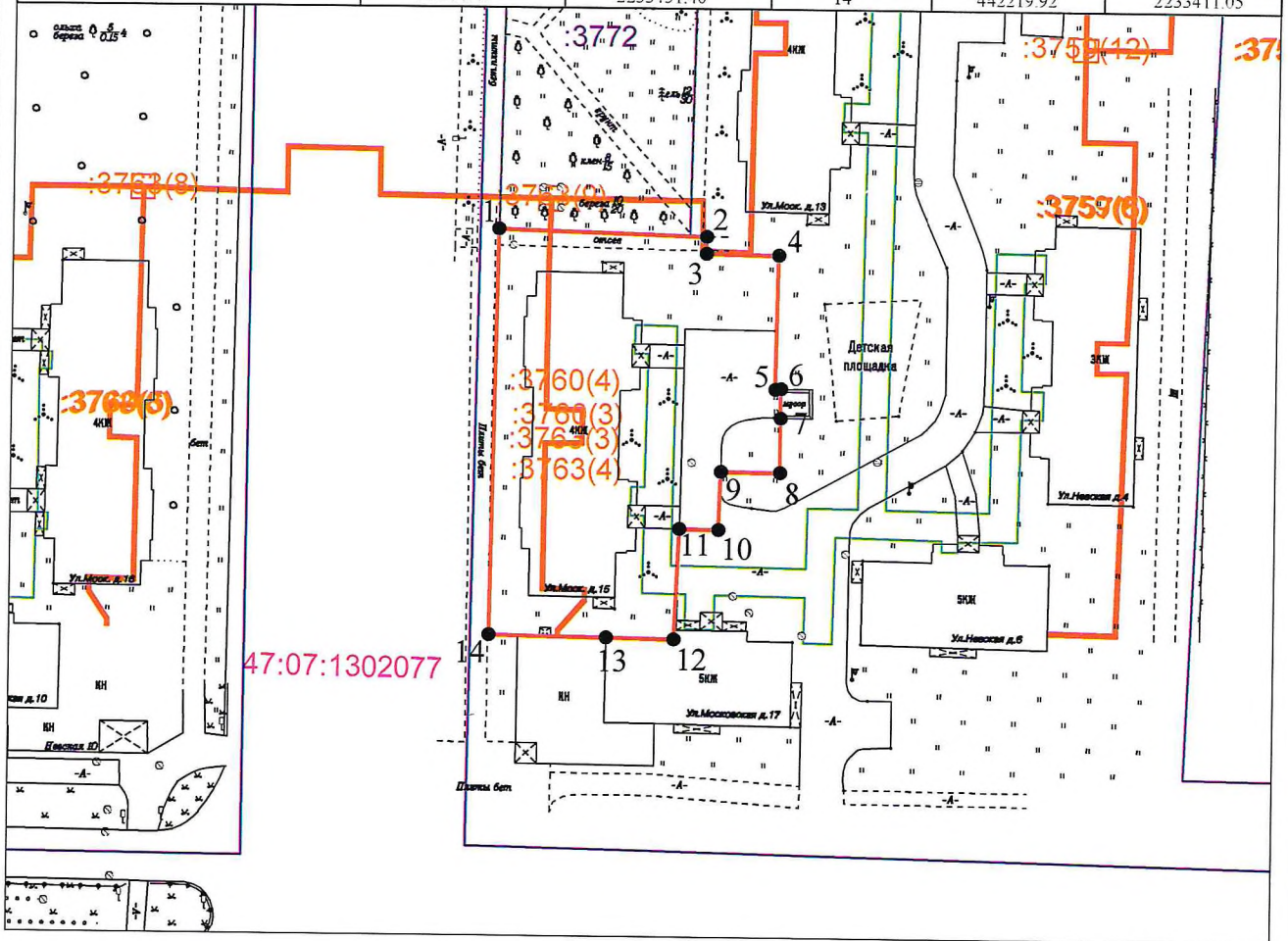
Условные обозначения:

- 47.07.1302077 - номер кадастрового квартала
- 43 - кадастровый номер земельного участка
- 1 - характерная точка границы, сведения о которой позволяют определить её на местности
- (red) - граница образуемого земельного участка
- (orange) - ГКН недвижимости
- (black) - ГКН земельных участков
- (green) - ГКН зон с особыми условиями использования территории
- (blue) - граница кадастрового деления

Утверждена
 Постановлением администрации
 Всеволожского муниципального района
 Ленинградской области
 От _____ № _____

**Схема расположения земельного участка или земельных участков на
 кадастровом плане территории**

Площадь земельного участка - 1937 м ²					
Обозначение характерных точек границ	Координаты, м				
	X	Y	X	Y	
1	2	3	4	5	6
1	442276.71	2233411.82	8	442242.86	2233451.41
2	442275.86	2233440.81	9	442242.97	2233443.13
3	442273.49	2233440.76	10	442234.88	2233442.93
4	442273.35	2233450.89	11	442234.95	2233437.50
5	442254.56	2233450.64	12	442219.45	2233436.89
6	442254.56	2233451.40	13	442219.62	2233427.41
7	442250.49	2233451.40	14	442219.92	2233411.05



Масштаб 1:1000

МСК - 47(2)

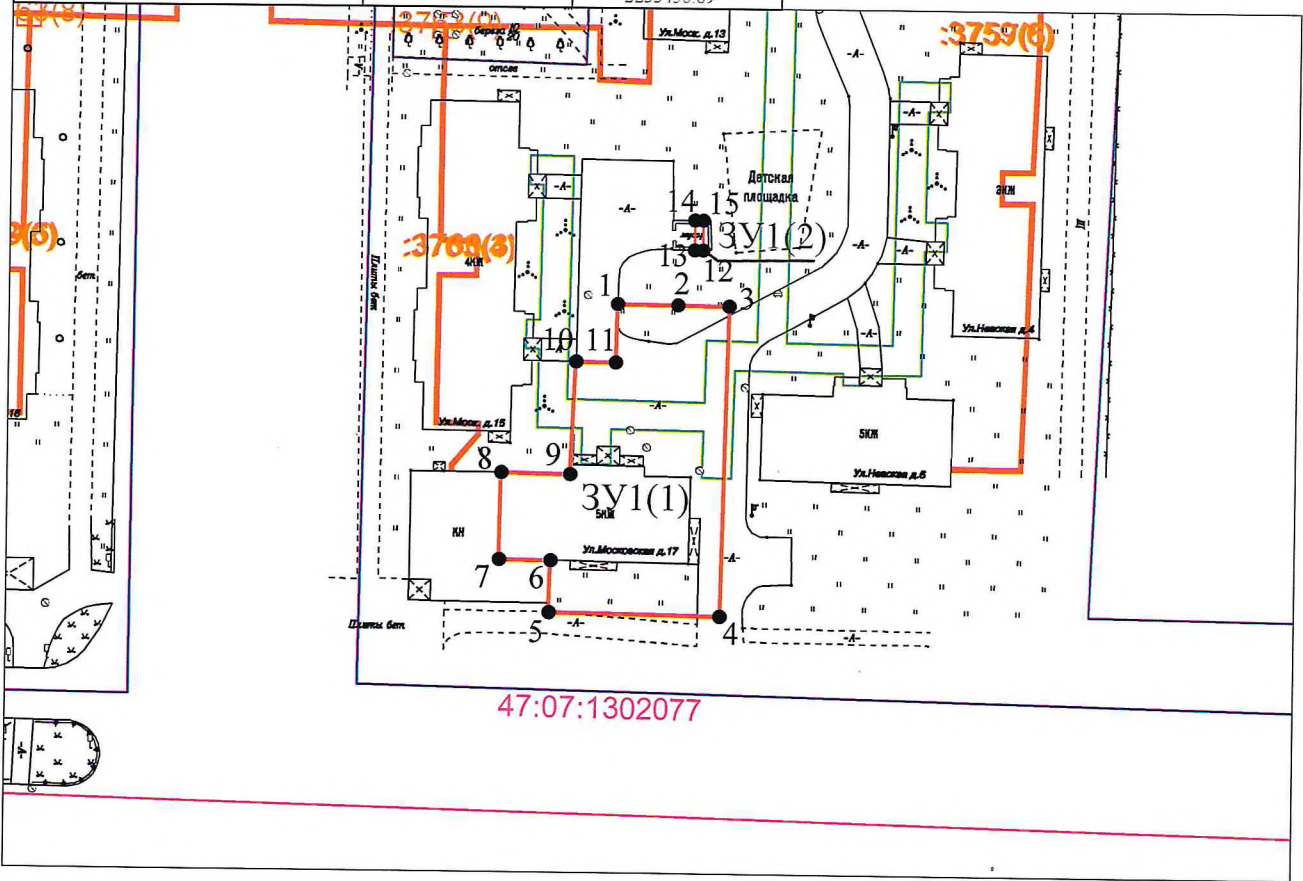
Условные обозначения:

- 47.07.1302077 - номер кадастрового квартала
- 1 - характерная точка границы, сведения о которой позволяют определить её на местности
- (red) - граница образуемого земельного участка
- (orange) - ГКН недвижимости
- (blue) - ГКН земельных участков
- (green) - ГКН зон с особыми условиями использования территории
- (purple) - граница кадастрового деления

Утверждена
 Постановлением администрации
 Всеволожского муниципального района
 Ленинградской области
 От _____ № _____

**Схема расположения земельного участка или земельных участков на
 кадастровом плане территории**

Площадь земельного участка - 985 м ²					
Обозначение характерных точек границ		Координаты, м			
	X	Y		X	Y
1	2	3	4	5	6
ЗУ1(1)			10	442234.95	2233437.50
1	442242.97	2233443.13	11	442234.88	2233442.93
2	442242.86	2233451.41	12	442250.51	2233454.74
3	442242.76	2233458.46	13	442250.50	2233453.63
4	442200.17	2233457.66	14	442254.57	2233453.63
5	442200.49	2233434.18	15	442254.58	2233454.74
6	442207.63	2233434.31			
7	442207.70	2233427.24			
8	442219.62	2233427.41			
9	442219.45	2233436.89			



Масштаб 1:1000

МСК - 47(2)

Условные обозначения:

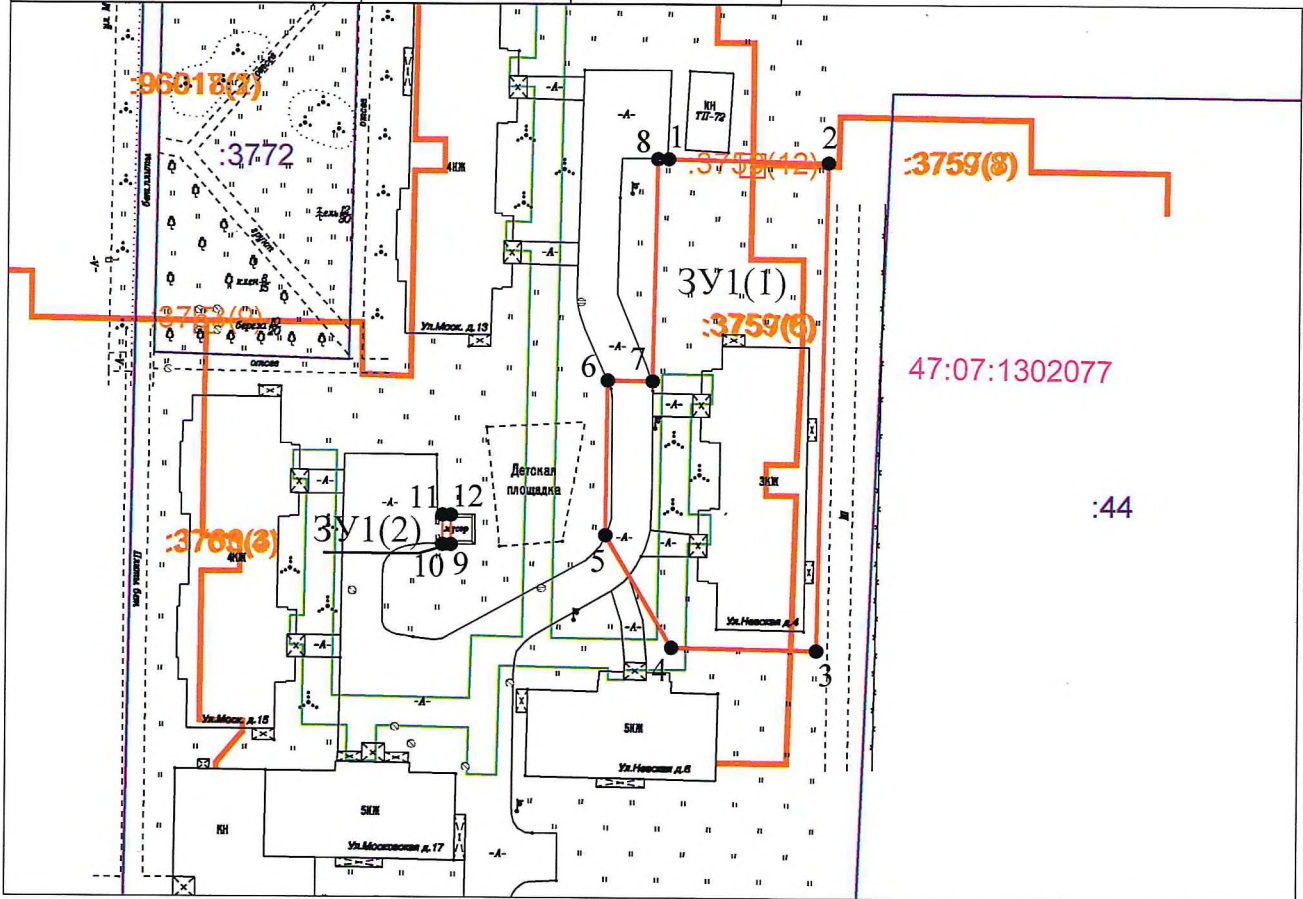
- 47.07.1302077 - номер кадастрового квартала
- 1 - характерная точка границы, сведения о которой позволяют определить её на местности
- (orange) - граница образуемого земельного участка
- (red) - ГКН недвижимости
- (black) - ГКН земельных участков
- (green) - ГКН зон с особыми условиями использования территории
- (pink) - граница кадастрового деления

Новый 4

Утверждена
Постановлением администрации
Всеволожского муниципального района
Ленинградской области
От _____ № _____

Схема расположения земельного участка или земельных участков на
кадастровом плане территории

Площадь земельного участка - 1705 м ²					
Обозначение характерных точек границ		Координаты, м			
	X	Y		X	Y
1	2	3	4	5	6
ЗУ1(1)			ЗУ1(2)		
1	442303.47	2233482.02	9	442250.49	2233452.51
2	442303.08	2233503.74	10	442250.49	2233451.40
3	442236.15	2233502.53	11	442254.56	2233451.40
4	442236.51	2233482.76	12	442254.57	2233452.50
5	442251.80	2233473.71			
6	442273.03	2233473.82			
7	442272.95	2233479.98			
8	442303.50	2233480.54			



Масштаб 1:1000

МСК - 47(2)

Условные обозначения:

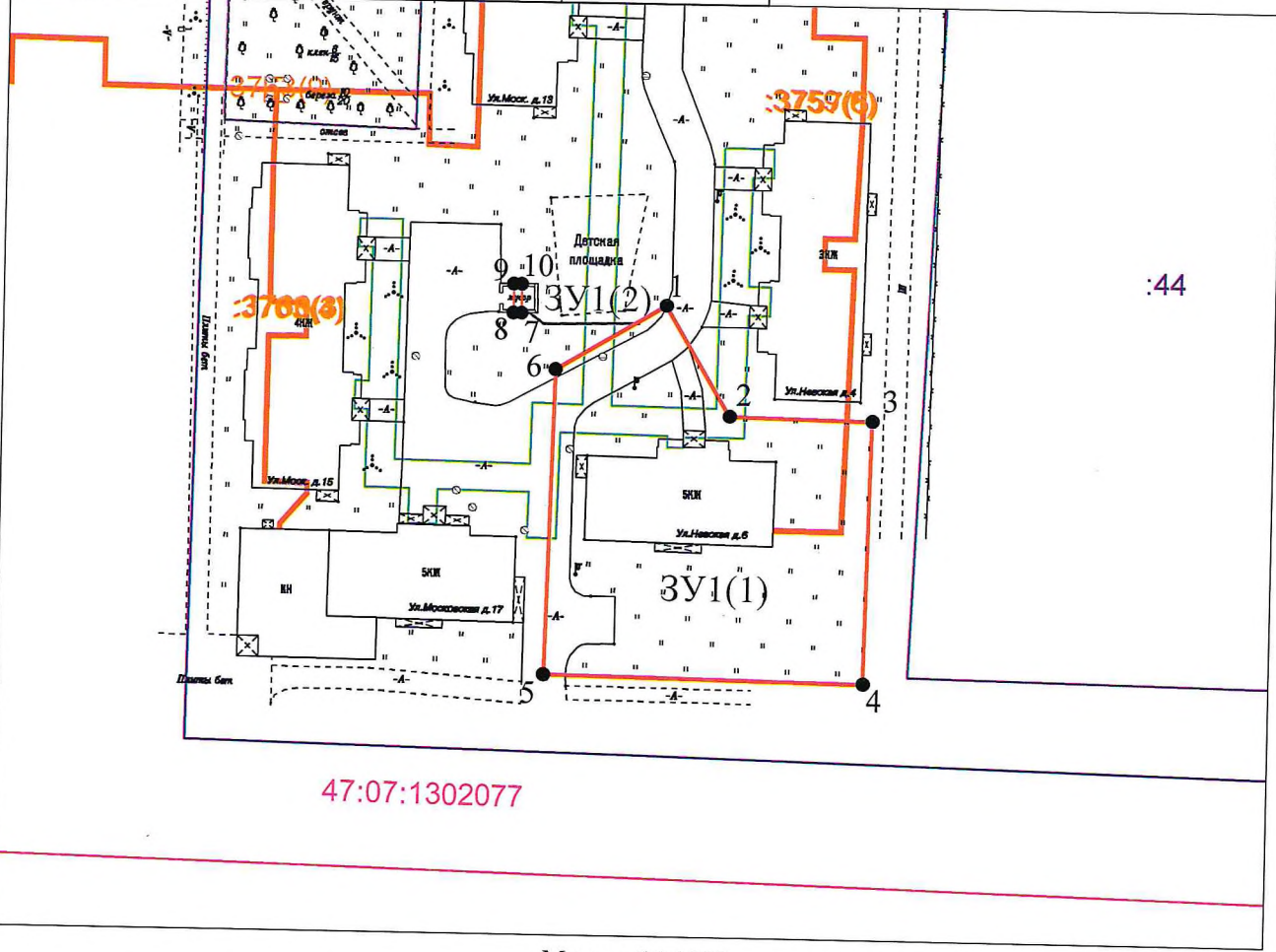
- 47:07:1302077 - номер кадастрового квартала
- 1 - характерная точка границы, сведения о которой позволяют определить её на местности
- (orange) - граница образуемого земельного участка
- (red) - ГКН недвижимости
- (purple) - ГКН земельных участков
- (green) - ГКН зон с особыми условиями использования территории
- (pink) - граница кадастрового деления

Новый 6

Утверждена
 Постановлением администрации
 Всеволожского муниципального района
 Ленинградской области
 От _____ № _____

Схема расположения земельного участка или земельных участков на
 кадастровом плане территории

Площадь земельного участка - 1855 м ²					
Обозначение характерных точек границ		Координаты, м			
	X	Y		X	Y
1	2	3	4	5	6
ЗУ1(1)			ЗУ1(2)		
1	442251.80	2233473.71	7	442250.50	2233453.63
2	442236.51	2233482.76	8	442250.49	2233452.51
3	442236.15	2233502.53	9	442254.57	2233452.50
4	442199.55	2233501.86	10	442254.57	2233453.63
5	442200.17	2233457.65			
6	442242.76	2233458.46			



Масштаб 1:1000

МСК - 47(2)

Условные обозначения:

- 47.07.1302077 - номер кадастрового квартала
- 1 - характерная точка границы, сведения о которой позволяют определить её на местности
- (orange) - граница образуемого земельного участка
- (yellow) - ГКН недвижимости
- (blue) - ГКН земельных участков
- (green) - ГКН зон с особыми условиями использования территории
- (pink) - граница кадастрового деления