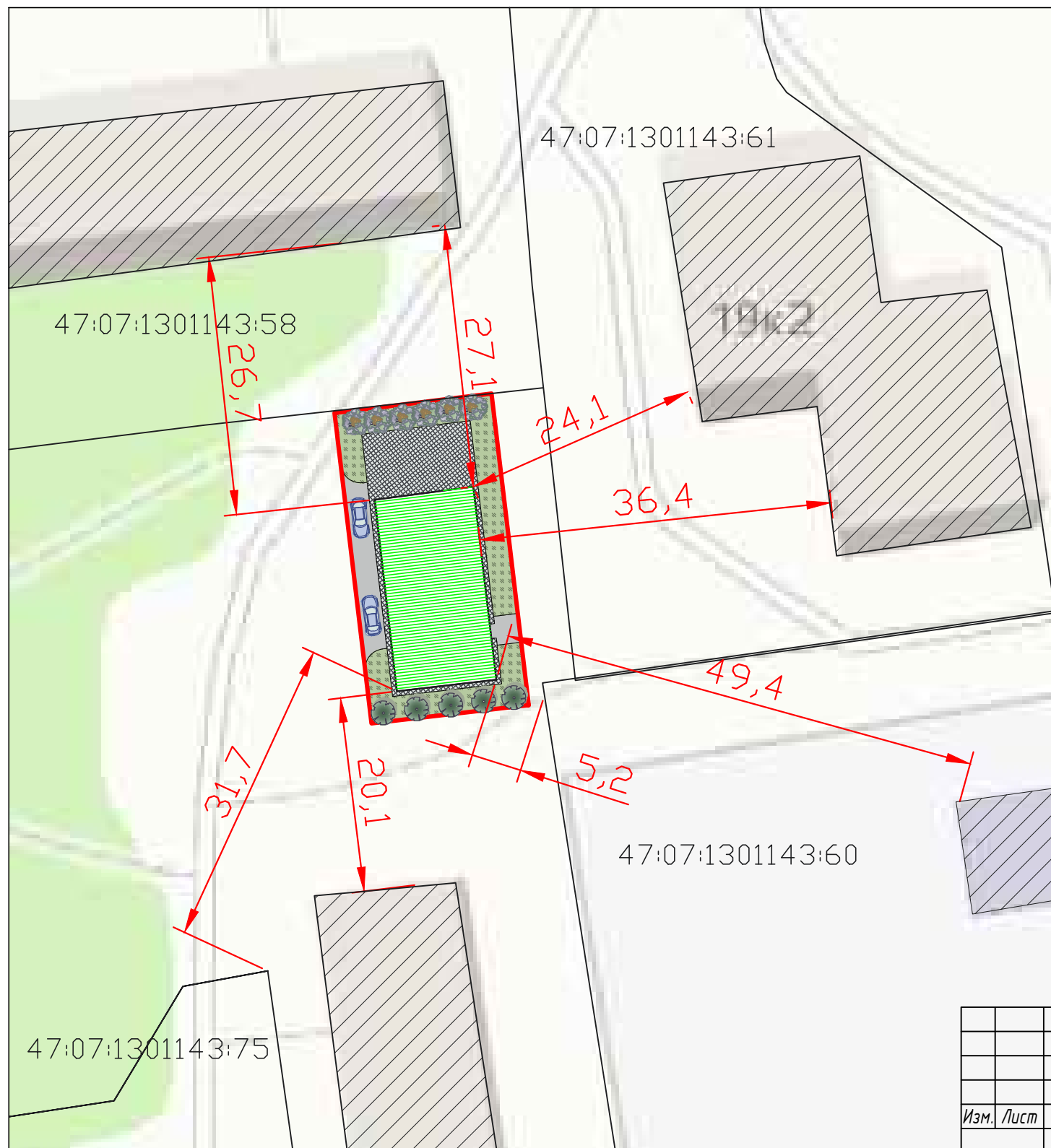
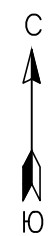











# Схема планировочной организации



## ТЕХНИКО-ЭКОНОМИЧЕСКИЕ ПОКАЗАТЕЛИ

№ п/п	Наименование	Ед. измер.	Кол-во м.кв.	Примечание
1	Площадь участка в границах землеотвода	м.кв.	527	
2	Площадь застройки	м.кв.	205,5	
3	Площадь твердых покрытий	м.кв.	152,8	
4	Площадь озеленения	м.кв.	169,7	

## УСЛОВНЫЕ ОБОЗНАЧЕНИЯ

-  - участок проектирования
-  - земельные участки, прошедшие государственный кадастровый учет
-  - границы, в которых допускается размещение объектов капитального строительства
-  - проектируемое здание спортивного зала
-  - мощеная площадка
-  - границы землепользования
-  - проектируемое асфальтовое покрытие
-  - проектируемый газон и зеленые насаждения
-  3,0 - размерные линии
-  1 - поворотная точка
-  - номер поворотной точки з.у.
-  - объекты окружающей застройки

Инь.Н подл.	Инь.Н
Подпись и дата	Взвиг. инь.Н

			2022	<b>22-11/ВсЛ15а-СПОЗУ</b>				
				Ленинградская область, Всеволожский район, г. Всеволожск, ул. Ленинградская, уч. 15а				
Изм.	Лист	№ докум.	Подпись	Дата	Здание спортивного зала	Стадия	Лист	Листов
						П		
Директор	Курбанов			11.22	Схема планировочной организации земельного участка М 1:250	ООО "СК "АЛЛЕГРО"		
ГАП	Матвиенко			11.22				
Исполнил	Матвиенко			11.22				
Н. контроль	Зензура			11.22				